

CESSON. ~ Les Grèves du Valais ~ Le Bain des Gavroches

# COMMENT RECONNECTER LES LIEUX HABITÉS AU LITTORAL?

SECTEUR DU DOUVENANT/GRÈVE DES COURSES/ CESSON



*Coll. E. Hamonic, St-B.*

**LE JEUDI 11 ET LE VENDREDI 12 JUILLET**  
DE 8H45 À 17H00

L'ATELIER DE PAYSAGE S'INSTALLE sur la GRÈVE DES COURSES  
POUR PENSER L'AVENIR DU SITE.

**ATELIER DE PAYSAGE PARTAGÉ- D'ÉTÉ**  
MARCHES EXPLORATOIRES / TEMPS D'ÉCHANGES/ MISE EN PERSPECTIVE

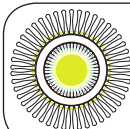
DANS LE CADRE DU PLAN DE PAYSAGE DE SAINT-BRIEUC ARMOR AGGLOMÉRATION  
avec le soutien du Ministère de la transition écologique et solidaire

CONTACTS:



SAINT  
BRIEUC  
ARMOR  
AGGLOMÉRATION

blandine.ramain@sbaa.fr



COCCOLITHES  
Architecture du Paysage

coccolithes@gmail.com

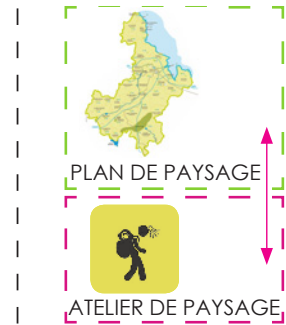
# LE PLAN DE PAYSAGE,

## En cours

ECHELLE DU PAYSAGE  
GRAND PAYSAGE /  
AGGLOMÉRATION  
DE SAINT BRIEUC

↕

PAYSAGE LOCAL /  
LIEUX



Automne 2018

Hiver 2019

Printemps 2019

Printemps 2019

Été 2019



Depuis janvier 2019, l'Agglomération s'est lancée dans l'élaboration de son Plan de Paysage, dans la suite des Ateliers et du Projet de territoire, et en parallèle du PLUi.

Le Plan de paysage s'appuie à la fois sur la mobilisation d'expertise et sur des temps participatifs en ateliers. Les Folies du Gouët en décembre, les ateliers de printemps à St-Julien avec les habitants, l'atelier des communes le 26 avril ont contribué à la première phase du Plan de paysage : le diagnostic des unités paysagères est posé et permet d'identifier des enjeux communs sur le territoire d'agglomération.

Le diagnostic met en évidence une réalité de territoire vécu sur les plateaux qui se rejoint rarement avec celle de la charpente naturelle (vallées, espaces naturels forestiers ou littoraux...). Il met en avant deux grandes familles d'enjeux :

- **Les enjeux de banalisation**, manques de repères, lisibilité des paysages, co-visibilité
- **Les enjeux d'interface**, de connexions, d'articulation.

Pour aller plus loin visitez le site web du plan de paysage : <http://sbaa-pp.atlas-paysages.fr/>



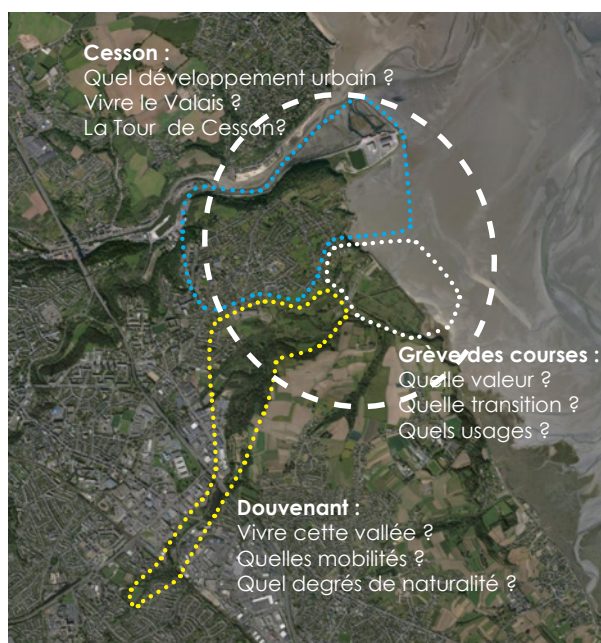
# LES ATELIERS DU PAYSAGE, D'Été

LE JEUDI 11 JUILLET  
LE VENDREDI 12 JUILLET  
DE 8H45 À 17H00

## MATÉRIEL À PRÉVOIR:

- eau
- Chaussures de marche
- Carnet de note
- Appareil photo

## PENSER L'AVENIR DU LITTORAL: SUR LE SECTEUR DOUVENANT/ GRÈVE DES COURSES/ CESSON



Le secteur concerné par l'atelier d'été associe dans sa réflexion le Douvenant, le quartier de Cesson et la Grève des courses. Ce secteur concentre une diversité de problématiques traitées par le Plan de Paysage, notamment: questionner l'attrait de cette façade maritime, renforcer la valeur et la proximité de l'agriculture péri-urbaine et littorale, faire paysage avec les infrastructures (définition de programmes pour les voies ferrées actuellement désaffectées) révéler les trésors cachés de la vallée du Douvenant...

L'Atelier de Paysage d'Été, animé par le collectif de paysage Coccolithes et Michel Collin a pour objectif, par une approche de terrain, de faire émerger une vision commune et prospective de ce site.

Pour cela, il est proposé de réunir élus, agents des collectivités, partenaires, habitants du groupe « ambassadeur » du Plan de paysage.

Deux journées de travail sont organisées les 11 et 12 juillet. Elles visent à définir concrètement des objectifs et des pistes d'actions à entreprendre à court et long terme.

Il s'agit de faire atelier par le parcours des sites, en rendant compte in-situ des atouts et enjeux présents afin d'entrevoir les pistes d'actions possibles et souhaitables, par la connaissance des projets énoncés sur ces lieux, par l'ouverture de l'imaginaire et l'éclairage des savoirs.





# LES ATELIERS DU PAYSAGE, D' Été

LE JEUDI 11 JUILLET ET LE VENDREDI 12 JUILLET

De 8h45 à 12h45: 2 explorations

départ: parking de la grève des courses, Chemin des Courses, 22000 Saint -Brieuc

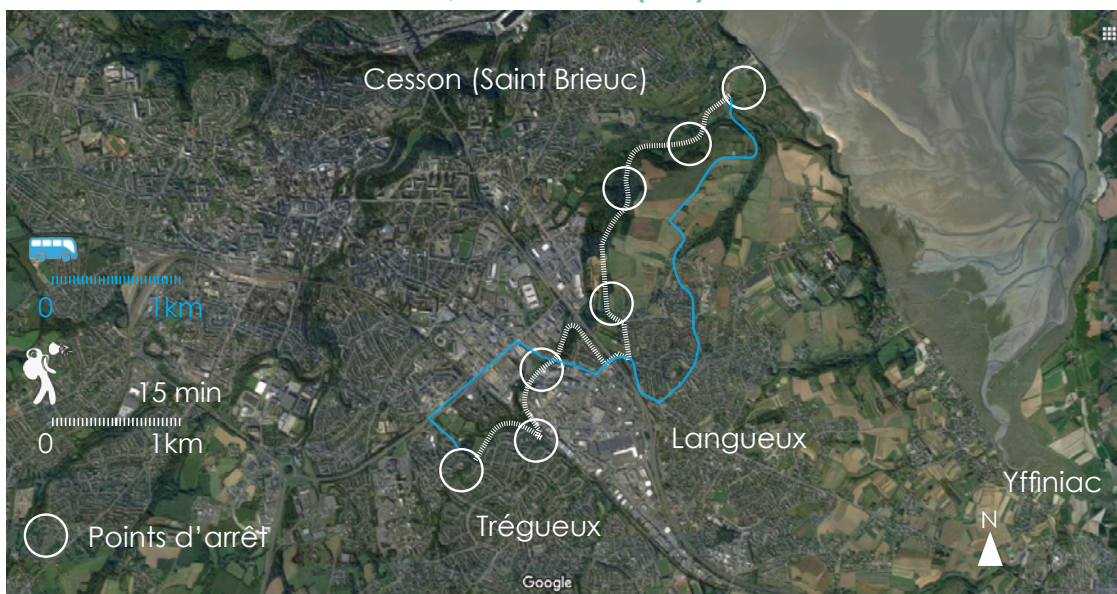
A 12h45: Pique-nique

De 14h à 17h: Croiser les regards

départ: parking de la grève des courses, Chemin des Courses, 22000 Saint -Brieuc

## J1. LE DOUVENANT:

DES SOURCES À LA MER, DES SOURCES DU DOUVENANT À TRÉGUEUX JUSQU' AUX GRÈVES DES COURSES, PAR LA VALLÉE (6KM)



## J2. CHEMIN CÔTIER:

DE LA BRIQUETERIE DE LANGUEUX JUSQU' AU QUARTIER DE CESSON, EN PASSANT PAR LE LITTORAL / LA VOIE FERRÉE / LES FRANGES URBAINES.(6KM)



**LES APRÈS-MIDIS. CROISER LES REGARDS ET LES PROJETS:**  
TRAVAIL SUR CARTES, DESSINS, MAQUETTES AUTOUR DE TROIS SCÉNARIOS:  
LAISSER FAIRE, OFFRIR UNE TRANSITION, PENSER UN CHANGEMENT D'ÉTAT.