

Sommaire

Actualité du Réseau Paysage

Flash actualité

Zoom sur...

Animation, manifestation
colloque...

À lire, à voir, à découvrir...

Flash actualité

Le règlement général sur la protection des données (RGPD) nous impose de recueillir votre autorisation afin que nous puissions utiliser vos coordonnées dans le cadre des activités du Réseau Paysage Occitanie. Un message en ce sens vous sera envoyé, l'absence de réponse valant refus. Seules les personnes répondant favorablement à cette sollicitation figureront dorénavant dans nos bases de données et recevront nos informations.

<https://forms.gle/shGaaVsouk25Yzew6>

Comme indiqué dans l'éditorial, l'année 2021 est une année charnière dans la vie du réseau avec le renouvellement en 2022 de la convention pluriannuelle de partenariat. Une enquête est organisée afin d'avoir votre retour sur les activités et productions du réseau et de contribuer à la rédaction d'une nouvelle feuille de route à partir de l'année prochaine. Merci de prendre quelques instants pour y répondre.

<https://forms.gle/VcwqmPKFcv78J5Tk8>

Le mot du directeur régional

Après une année 2020 et un début d'année 2021 fortement perturbés, le Réseau Paysage Occitanie renoue avec ses activités traditionnelles et vous propose tout un ensemble de rencontres et d'échanges en présentiel autour de thématiques paysagères diversifiées et toujours dans le respect des gestes barrière. Plusieurs journées d'échanges sont ainsi programmées jusqu'à la fin de l'année 2021 sur des territoires variés et selon des problématiques elles aussi multiples.

Cette année charnière est aussi l'occasion de remettre à plat le fonctionnement du réseau, que ce soit dans sa gouvernance ou son activité et ses modalités d'échanges et de rencontres. Vous en serez directement les acteurs au travers d'une enquête qui se déroulera tout au long de l'été afin de recueillir vos aspirations sur le fonctionnement du réseau.

Le directeur régional
Patrick BERG

Actualité du Réseau Paysage Occitanie

JTE Cazères (Haute-Garonne) – 3 juin 2021

Après une interruption de plus de 20 mois pour les raisons que l'on sait, cette première journée thématique d'échanges de 2021, réunissant près d'une quarantaine de personnes, s'est tenue le 3 juin dernier en présentiel à Cazères (Haute-Garonne) avec comme thème majeur la valorisation paysagère de la Garonne. Ce fut l'occasion pour ceux qui ne la connaissaient pas de découvrir la maison Garonne (inaugurée en mai 2019) offrant un espace d'échanges ainsi qu'un lieu d'exposition, avec vue imprenable sur le fleuve.



Le village de Cazères, depuis la rive droite du fleuve.

Après une présentation des différentes démarches de valorisation des paysages autour de la Garonne, notamment par le CAUE 31 sur sa démarche « Autres Garonnes », en lien avec Via Garonna et Trans Garonna. La politique du « plan Garonne », engagée depuis 2009, a été évoquée par la DREAL. Cette démarche doit se poursuivre avec un troisième plan à engager. Ce sera aussi l'occasion de se poser la question de la gouvernance autour du fleuve, à l'image de ce qui peut se faire sur d'autres fleuves comme la Loire. Un parlement de la Garonne ?



Présentation des démarches dans la maison Garonne, le matin



Point d'observation en rive droite



Point d'observation le long de l'Hourride, affluent traversant Cazères en rive gauche

L'après-midi a été consacré à une sortie terrain, menée par le paysagiste Victor Belloc de lecture des paysages fluviaux autour de Cazères, des explications sur l'évolution des paysages en lien avec les interventions humaines de différentes époques sur le milieu. Ce fut aussi l'occasion de découvrir in situ l'application pour smartphone, « Archistoire – Autres Garonnes » qui permet d'enrichir la découverte des paysages avec des images historiques.

Cette application est compatible sur les smartphones Android et Apple. Le communiqué de presse en précise tous les atouts.

Un compte-rendu de cette journée ainsi que des présentations faites en matinée seront bientôt disponibles.



JTE Tournefeuille (Haute-Garonne) – 7 juillet 2021

Cette seconde journée thématique d'échanges, organisée par l'Université Jean Jaurès, explore le « bocage pavillonnaire » sur une commune de la métropole toulousaine, Tournefeuille. Elle vise à expliquer les mécanismes individuels et collectifs qui ont contribué et contribuent toujours à développer un cortège de plantations arbustives et arborées souvent critiquées mais qui peuvent aussi être le support d'une nouvelle biodiversité urbaine. Si certaines essences utilisées sont caractéristiques de leur époque, leur relative diversité pourrait constituer une opportunité pour penser la TVB à une échelle fine.

Après une immersion sur le terrain dans la matinée, l'après-midi sera consacré à une réflexion collective sur le devenir et l'évolution possible de ce bocage pavillonnaire dans la perspective d'une contribution réelle au développement de cette diversité écologique recherchée.

Vous pouvez toujours vous inscrire jusqu'à début juillet à cette journée via le lien ci-dessous :

<https://forms.gle/JbvaepmrECSHjXrW8>

Journée Observatoires - 16 septembre 2021

Comme nous l'annoncions dans le n° 37 de paysage info, la prochaine journée régionale sur les observatoires se tiendra le 16 septembre prochain au CVRH de Toulouse. Elle aura pour thème « L'outil OPP dans le suivi du label Grand Site de France et des projets Grands Sites Occitanie ». Cette journée s'adresse tout particulièrement à l'ensemble des territoires engagés dans une démarche d'OGS mais aussi à ceux retenus dans les Grands Sites Occitanie qui pourraient rentrer dans cette démarche. Ce sera aussi l'occasion de présenter la plateforme POPP-Sud-Ouest (commune aux régions Occitanie et Nouvelle-Aquitaine) qui permettra aux différents maîtres d'ouvrages de verser leurs observatoires et ainsi de comparer sur des situations similaires les mutations paysagères observées.

Une invitation à cette journée vous parviendra au cours de l'été.

JTE sur le système d'alimentation du canal du Midi, support d'un projet de territoire

La troisième journée thématique d'échanges du réseau se déroulera à l'automne. Elle aura comme

sujet le système d'alimentation du canal du Midi au travers des rigoles de la montagne noire, dans le Tarn. Cette journée sera l'occasion de découvrir une partie de la rigole et de réfléchir collectivement aux projets de valorisation possibles autour de ce patrimoine au travers d'un projet de territoire à construire. Cette journée 2021, en cours de finalisation, pourrait être complétée par une seconde journée en 2022. Une invitation vous parviendra à la rentrée pour participer à cette rencontre organisée par le CAUE du Tarn.

Les paysages d'Occitanie, une ressource pour la transition énergétique

Nous vous annonçons dans le n° 37 de paysage infos que cette troisième plaquette sur la transition énergétique était finalisée. Celle-ci a fait l'objet d'une édition. Si vous désirez disposer de ces exemplaires « papier », nous nous ferons un plaisir de vous en remettre un exemplaire lors d'une manifestation du réseau.



Zoom sur...

Les victoires du paysage 2020

Les Victoires du Paysage sont un concours national biennuel qui récompense les collectivités, les entreprises et les particuliers pour leur aménagement paysager. Les projets pouvant concourir doivent avoir fait l'objet d'un travail collectif où un paysagiste concepteur, un entrepreneur du paysage et des pépiniéristes sont acteurs du projet.

Au titre de 2020, ce concours récompense ainsi des aménagements en France métropolitaine, dont la réception est intervenue entre le 1^{er} janvier 2015 et le 31 décembre 2018. L'annonce du palmarès des pour l'année 2020, initialement prévue le 10 décembre dernier, vient de se tenir le 20 mai dernier par visioconférence. Plusieurs catégories d'aménagements sont récompensées :

Maîtres d'ouvrage publics

- Espace public urbain
- Jardin ou parc urbain
- Aménagement de quartier
- Espace à dominante naturelle
- Infrastructure

Maîtres d'ouvrages privés

- Commerces et entreprises pour siège social, lieu d'activité, infrastructure...
- Promoteurs immobiliers, aménageurs lotisseurs.

Parmi les soixante-sept candidatures retenues, six territoires d'Occitanie ont été récompensés :

▪ Espaces publics urbains :

- Médaille d'or à la commune de Montblanc (34) pour la place de l'église dans le centre-bourg.
- Médaille de bronze à Toulouse (31) pour l'île du Ramier, secteur Nord.

▪ Jardin ou parc urbain :

- Médaille d'or pour la ville d'Auch, réhabilitation du square Jérôme Cuzin.

▪ Infrastructure :

- Médaille d'argent à la ville de Sérignan (34) pour le belvédère, la voie verte et le parking sur les berges de l'Orb.

▪ Promoteurs immobiliers et aménageurs lotisseurs :

- Médaille de bronze pour le quartier via Domitia-Olivette au Crès (34).

▪ Cœur de ville :

- Prix spécial et prix du public à la ville de Béziers (34) pour la place Jean Jaurès.

Vous pouvez retrouver la vidéo de la cérémonie sous Youtube ici :

<https://youtu.be/nRygfBf05lg>

Les prochaines victoires seront remises le 8 décembre 2022, les candidatures pouvant être déposées à partir de janvier 2022. Pour plus d'informations sur ce concours :

<https://www.lesvictoiresdupaysage.com/>



Place de l'église dans le centre-bourg de Montblanc — Hérault



L'île du Ramier, secteur nord à Toulouse — Haute-Garonne



Le square Jérôme Cuzin à Auch — Gers



Le belvédère, la voie verte et le parking sur les berges de l'Orb à Sérignan — Hérault



Le quartier via Domitia-Olivette au Crès — Hérault



La place Jean Jaurès à Béziers — Hérault

Animations, manifestations, colloques, appel à projets

Réseau TOTEn - 6^e rencontre du 20 mai 2021

TOTEn (Territoires d'Occitanie pour la Transition Énergétique) est le réseau des collectivités d'Occitanie engagées en faveur de la transition énergétique. Initié par la Région Occitanie, la DREAL Occitanie et l'ADEME Occitanie, il propose un es-

pace d'échange et d'information pour animer cette transition, et favoriser les retours d'expériences entre collectivités.

Le 20 mai 2021 était organisée la 6^e rencontre de ce réseau dont le thème était « Comment la transition énergétique façonne-t-elle le territoire ? ». Plusieurs membres du réseau paysage (DREAL, CAUE) ont participé à cette rencontre entièrement en distanciel. Ce fut l'occasion de présenter publiquement la plaquette « Les paysages d'Occitanie, une ressource pour la transition énergétique », disponible dès maintenant.

Vous pouvez dès-à-présent retrouver le compte-rendu de la séance plénière et des ateliers sur le site ci-dessous :

<https://dreal.occitanie.zaziloo.fr/yourls/v2a97>



Webinaire « Les Paysages d'Occitanie : un patrimoine et des atouts pour les projets »

Cette conférence en ligne, sous forme de « webinaire », a pour objectif de sensibiliser l'ensemble des agent.e.s de la DREAL Occitanie et du pôle ministériel sur la variété des ensembles paysagers d'Occitanie (côtes et arrières pays maritimes, montagnes et vallées, plaines et collines, contreforts et massifs...). Il s'agit également d'illustrer le rôle moteur de ces paysages dans l'attractivité régionale, leur valeur patrimoniale, économique et leur dimension partenariale mettant en œuvre des synergies fédératrices dans l'élaboration et la réalisation des projets de territoire.

Cette conférence d'une durée d'une heure et trente minutes, ainsi que celles qui suivront dans le cadre de ce cycle de conférences sur la « connaissance territoriale de l'Occitanie », sera enregistrée et retravaillée (séquençage, insertion d'une identité visuelle propre au cycle, de génériques de début et de fin...) pour être mise à disposition de l'ensemble des agents, et valorisée notamment auprès des nouveaux arrivants dans la région Occitanie.

Peut-être sera-t-elle partageable librement à terme avec le « grand public » amoureux de l'Occitanie.

Paysages in Marciac : 29 juillet au 4 août 2021

Paysages In Marciac (PIM), ce sont les rencontres de l'agroforesterie, de l'agroécologie, des vers de terre, de la santé, de l'alimentation, de l'agriculture régénération, de conversion, de conservation et de conversation !

Un programme dense avec des journées ambitieuses et généreuses en contenu. Sur le modèle testé en 2020, cette année ce sera format mixte présentiel/virtuel, avec des conférences diffusées en direct sur Youtube et un présentiel à Marciac.

Pour plus d'informations :

<https://paysages-in-marciac.fr>

La mer monte – Rencontres scientifiques – 19 novembre 2021

Le Parc naturel régional de la Narbonnaise en Méditerranée, avec l'appui de son Conseil scientifique et de prospective et en partenariat avec le RECO (Réseau d'Expertise sur les Changements Climatiques en Occitanie), organise le 19 novembre 2021 des rencontres scientifiques sur le thème de l'élévation du niveau de la mer et des étangs.

Ces rencontres ont pour objectif de réunir des scientifiques ayant pour territoire d'étude tout ou partie du Parc, en lien avec l'élévation du niveau de la mer sur le littoral Audois ou menant des travaux répondant à des enjeux similaires (littoral peu artificialisé, lagunes, estuaires et lidos). Le but est de capitaliser la connaissance des sujets de recherche existants, de favoriser la transversalité dans les approches, d'identifier des sujets de recherche à développer et de proposer un espace d'échanges entre les chercheurs et institutions chargées de la gestion et de l'aménagement du territoire. Il s'agira également de partager les travaux menés depuis 2018 dans le cadre du programme La Mer Monte.

Le programme La Mer Monte a été engagé en 2018 par le Parc naturel régional de la Narbonnaise en Méditerranée sous l'impulsion de ses élus et devant les enjeux particuliers que représente l'élévation du niveau de la mer pour notre territoire littoral. Complémentaire à d'autres initiatives en cours tant à l'échelle nationale que régionale, le programme La Mer Monte mêle études et recherches scientifiques destinées à mieux comprendre les phénomènes en jeu pour la Narbonnaise, avec des approches sociologiques, culturelles, paysagères et sensibles pour expérimenter de nouvelles formes de dialogue. Le programme La Mer monte

trouve son originalité dans les regards croisés qu'il propose.

<https://dreal.occitanie.zaziloo.fr/yourls/ydj0c>



Les inscriptions seront ouvertes à partir de septembre 2021 afin de nous permettre d'adapter les modalités d'accueil et d'organisation à l'évolution du contexte sanitaire (présentiel, distanciel et mixte).

Regardons nos villages et nos paysages

Le CAUE de l'Aude a organisé auprès de classes de primaire de mars à mai 2021 des ateliers de sensibilisation sur le patrimoine quotidien. L'action a consisté à délivrer des apports théoriques et du vocabulaire au travers d'activités pédagogiques et ludiques afin d'actualiser la valeur patrimoniale de l'environnement familial. Pour en savoir plus, nous vous invitons à découvrir cette initiative sur la page dédiée à cet événement :

<https://dreal.occitanie.zaziloo.fr/yourls/98p35>

Journée régionale du paysage en Normandie



La DREAL Normandie organise le 24 septembre prochain sa quatrième journée régionale avec pour thème : *Nouveau climat – nouveaux paysages*. Ne pas subir, mais anticiper les évolutions de nos paysages, comment faire ?

Des vidéos vous seront proposées régulièrement pour découvrir le programme.

Première vidéo : introduction, par Benoît Laignel, co-président du GIEC normand.

Deuxième vidéo : Régis Leymarie, délégué adjoint du Conservatoire du littoral en Normandie évoque les enjeux climatiques et paysagers de l'estuaire de l'Orne.

À retrouver ici :

<https://dreal.occitanie.zaziloo.fr/yourls/mphzj>

Cette journée se déroulera dans la salle de la Fonderie à Hérouville-Saint-Clair (Calvados).

Rencontres d'Écologie des Paysages 2021 – Colloque du 11 au 13 octobre 2021 à Rennes



Les « Rencontres d'Écologie des Paysages » (REP) sont le rendez-vous privilégié des scientifiques francophones (nationaux et internationaux) qui souhaitent échanger sur les avancées et les perspectives de la recherche en Écologie des Paysages.

Une spécificité de ce colloque est de réunir autour de cette notion de paysage des chercheurs issus de différentes disciplines (Écologie, Géographie, Sciences humaines et sociales...) ainsi que des aménageurs des territoires. Il vise à structurer la communauté francophone sur les avancées significatives de la discipline et de renforcer sa visibilité dans les collectifs de recherche nationaux et internationaux.

<https://rep21.sciencesconf.org/>

Colloque international « Transitions 2021 - Les transitions écologiques en transactions et actions » - 21-25 juin 2021 Toulouse (France)

Après le colloque en 2017 « Agriculture urbaine et transitions écologiques », le Réseau-Agriville organise en collaboration avec les laboratoires CERTOP et LISST, des entreprises, collectivités, associations, un nouveau colloque international « Transitions

2021 » (T2021). Au travers du prisme de la transition écologique, T2021 présentera quatre sessions complémentaires :

- S1 Alimentation durable ;
- S2 Santé environnementale ;
- S3 Transition énergétique ;
- S4 Intelligence collective, un vecteur de transitions.

Du fait de la crise sanitaire, ce colloque est organisé en webinaire.



Une valorisation de ce colloque T2021 sera réalisée avec divers médias et une diffusion à différents niveaux : publications de rang A (Vertigo, ESPR, RAFF, etc.), actes du colloque, exposition de posters, vidéos, création de ressources pédagogiques accessibles.

<https://transitions2021.sciencesconf.org/>

Les terres urbaines, valeurs positives pour la ville de demain – 22-23 juin 2021



Après un premier colloque en avril 2019 intitulé La terre dans tous ses états qui s'est attaché à analyser les terres urbaines comme ressource et matériaux aux multiples dimensions, ECT et l'EIVP approfondissent la réflexion en plaçant les terres

au cœur des débats actuels de la ville durable. Les volets sociaux, environnementaux et économiques sont au centre des travaux de leur Chaire d'enseignement et de recherche.

Le colloque Les terres urbaines, valeurs positives pour la ville de demain propose de traiter cette ressource comme :

- vecteur de la réhabilitation de sites délaissés ;
- élément structurant pour un nouveau paysage territorial ;
- matériau de construction respectueux de l'environnement et, enfin ;
- élément indispensable à une intégration urbaine des questions d'espaces verts de différentes natures et de biodiversité.

Ces quatre focus démontrent que les terres urbaines concrétisent une approche nouvelle et positive pour s'intégrer dans les politiques de la ville durable au même titre que l'énergie dans une approche d'économie de ressources et de réutilisation de matériaux respectueux de l'environnement.

Une grande variété d'exemples et d'approches théoriques et historiques seront explorés pendant les quatre demi-journées. Des exemples internationaux, des débats, des analyses des contextes franciliens et nationaux seront également discutés. La place d'un nouveau génie urbain sera également évoquée comme enjeu d'une meilleure considération des terres inertes dans une démarche de ville durable.

Les terres sont une ressource méconnue et nous pensons qu'elles portent une valeur positive qu'elle soit matérielle, physique, environnementale ou économique mais aussi symbolique et sociale.

<https://dreal.occitanie.zaziloo.fr/yourls/tova9>

Le patrimoine est-il soluble dans la transition ?

Le colloque annuel de la Chaire Paysage et énergie de l'École Nationale Supérieure du Paysage a accueilli sous la forme d'un webinaire plus de 120 participants le 28 avril dernier. Acteurs professionnels et chercheurs ont dialogué sur la thématique du patrimoine et de la transition. Si vous n'avez pu participer à cet événement ou si vous désirez revoir tout ou partie de cet événement, retrouvez l'intégralité de leurs interventions sur la chaîne YouTube ci-dessous.

https://www.youtube.com/watch?v=CBPQzXP_Eeg

À lire, à voir, à découvrir

Atlas des paysages de la Haute-Garonne

Avec l'appui technique et financier de l'État, le Conseil départemental de Haute-Garonne vient de mettre en ligne son atlas départemental des paysages. Ce travail de plus de deux années, avec l'aide de bureaux d'études privés, spécialisés en paysage et en concertation, permet de disposer d'un outil de connaissance des paysages départementaux qui sera bien utile à tous les acteurs de l'aménagement mais aussi aux citoyens curieux.



Cet atlas a été pensé pour être diffusé au format numérique, quel que soit l'outil de consultation (ordinateur, tablette, smartphone). Il est possible aussi de télécharger tout ou partie des documents présentés au format pdf. Un site à retrouver ici :

<https://paysages.haute-garonne.fr/>

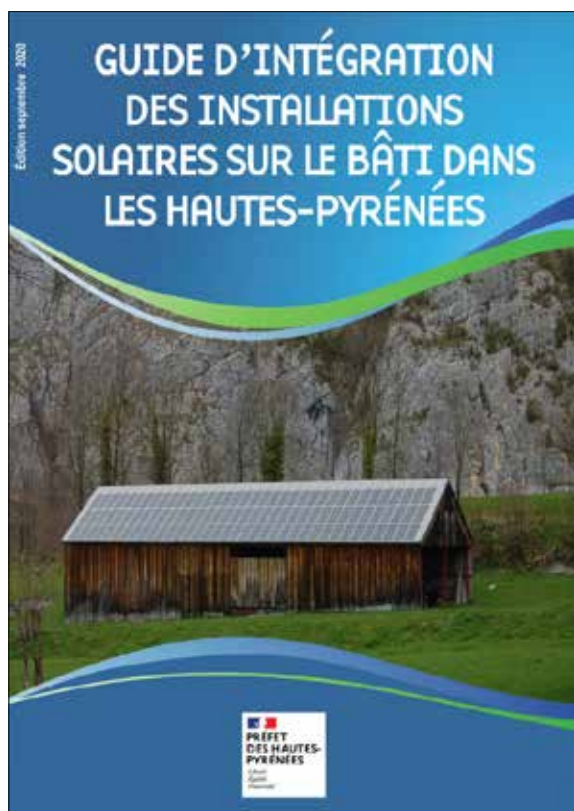
Le Conseil départemental de Haute-Garonne assurera la gestion et l'animation de cet atlas, y compris sur un plan technique et dans la perspective de rendre cet outil le plus utile possible à tous les publics concernés.

Guide d'intégration des installations solaires sur le bâti dans les Hautes-Pyrénées

Ce guide (réalisé par la DDT Haute-Pyrénées et le CAUE) propose une méthode afin de concilier nos identités architecturales et paysagères avec le développement des énergies renouvelables.

Il s'agit d'intégrer les différents modèles solaires thermiques, les installations photovoltaïques et aérovoltaiques à nos différentes typologies du bâti (habitat individuel, collectif, agricole, artisanal, industriel) en zone urbaine ou rurale.

Finalisé en septembre 2020, il fait l'objet en ce début d'année 2021 d'un large partage.



Il est téléchargeable gratuitement sur le site de la préfecture des Hautes-Pyrénées ainsi que sur le site du CAUE :

http://www.hautes-pyrenees.gouv.fr/IMG/pdf/20090925_guide_web.pdf

<https://dreal.occitanie.zaziloo.fr/youurls/60hi8>

Plus verte la ville – Hors-série Télérama

Édition : Télérama

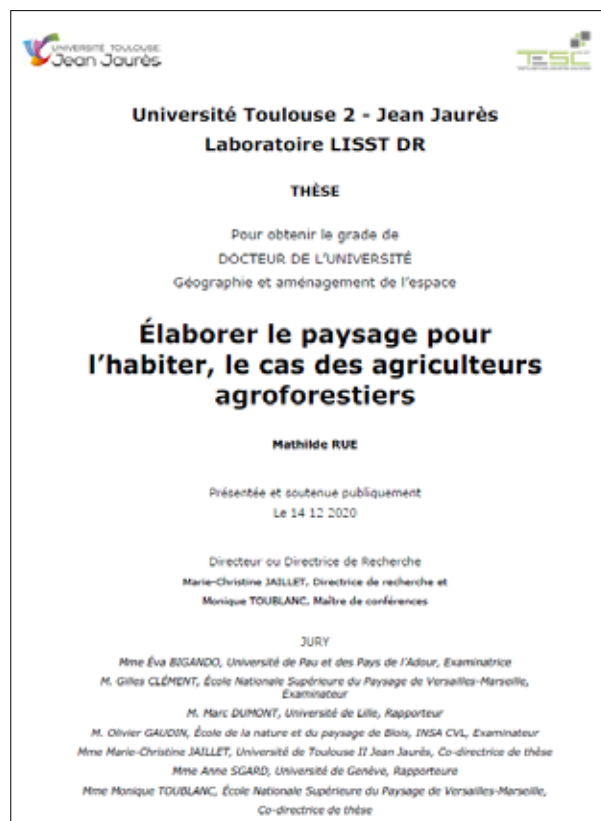
Parution : avril 2021



Plus verte, la ville? Assurément. Et vite! Chaque jour qui passe nous en montre l'urgence. Plus verte, la ville, mais comment? En laissant revenir le sauvage, les mauvaises herbes et les passereaux, dans les friches et les interstices. Plus verte, la ville, mais sans tomber dans les panneaux que nous tendent les politiques et les urbanistes... Sur la question brûlante de la nature en ville, des philosophes ont été réunis, comme Vinciane Despret et Thierry Paquot, et des architectes, comme Édouard François qui, il y a vingt ans, inventait la recette de la « façade végétale ». Ds reportages à Nantes et au Père-Lachaise. Plus verte, la ville, on peut le faire. En respectant le sol et l'eau. Et aussi le silence et la nuit, sans lesquels la vie devient un enfer.

Élaborer le paysage pour l'habiter, le cas des agriculteurs agroforestiers

Thèse de doctorat soutenue par Mathilde Rue le 14 décembre 2020



Le paysage est entendu aujourd'hui comme une modalité relationnelle – entre un individu et son environnement – s'étendant à l'ensemble du territoire et de la population (Convention européenne du paysage, 2000). Il est question de « paysage ordinaire » dont chacun doit avoir à la fois la jouissance et la responsabilité.

De quoi est-il fait, comment l'habitant le vit et s'en arrange ? Qui est en posture d'agir intentionnellement sur son paysage quotidien ?

L'auteure s'est intéressée aux agriculteur·trice·s s'engageant en agroforesterie intraparcellaire alignée. Encouragée par la Politique agricole commune et par certains territoires, cette pratique introduit des arbres au sein des parcelles de pâture et de culture. Si peu d'agriculteurs s'y engagent, quelles sont les motivations de ceux qui le font ? Notre travail d'enquêtes compréhensives conduit dans le sud-ouest de la France a mis au jour des processus originaux d'élaborations paysagères dans les fermes. La force paysagère de l'agroforesterie (plastique, symbolique et sémantique) est mobilisée par chaque agriculteur au service de son projet de paysage.

En construisant une méthodologie transdisciplinaire, plurielle et reproductible (visite conversationnelle, recueil de monographies paysagères, essai cinématographique), nous avons pu mettre en évidence le terreau du processus d'élaboration et établir une typologie croisant les caractéristiques des agriculteurs et leur pratique paysagère.

L'agriculteur compose son lieu de vie et de travail à partir de différentes strates paysagères, sédimentées au cours de sa trajectoire de vie et à travers la pratique de son métier (expériences sensibles, représentations sociales, imaginaires). Son action a pour fondement premier sa relation paysagère, dans ses dimensions écologique, sociale, politique, identitaire, patrimoniale, poétique et matérielle. Il élabore le paysage pour habiter et investir le lieu de son existence, développant un mode de faire le paysage original.

<https://tel.archives-ouvertes.fr/tel-03176336/document>

À signaler que ces travaux ont bénéficié d'une reconnaissance complémentaire au travers du 1er palmarès du paysage attribué par la fédération française du paysage en mars 2021 au titre du prix décerné pour la recherche en paysage.

Altérations paysagères - Pour une théorie critique de l'espace public

Édition : Paranthèse

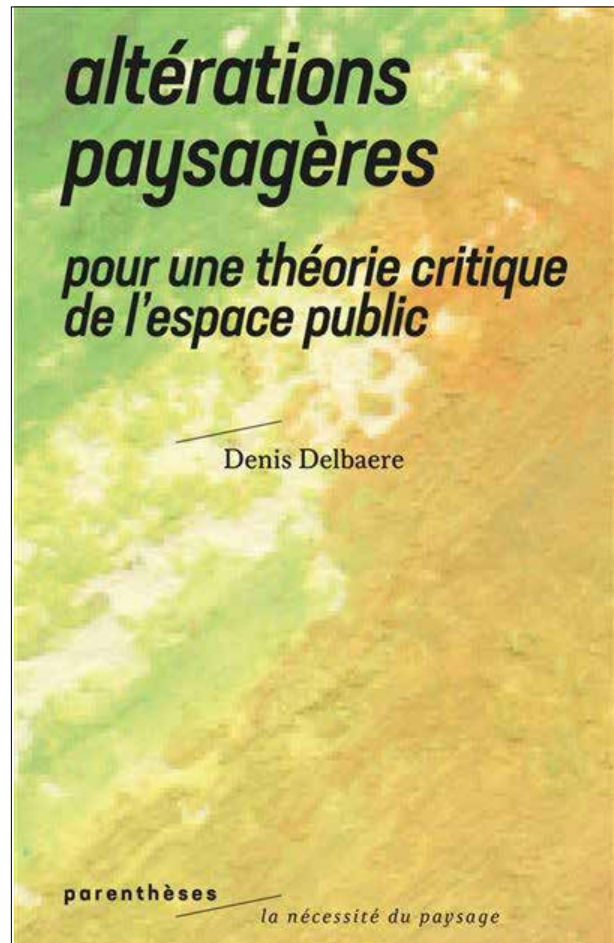
Auteur : Denis Delbaere

Parution : mars 2021

Si la conception d'un projet paysager peut être connue et documentée, il n'en va pas de même de ses transformations sous l'action du temps. C'est dans ce vide critique et analytique que s'inscrit cet ouvrage. S'ouvrant sur le récit d'un projet qui permet de se familiariser avec la production ordinaire

d'un espace public, il se poursuit par sept études de cas qui illustrent chacune un item d'une grammaire de l'altération : la ruine, l'île, le socle, la fondation, le bois, le germe et le pôle.

Grâce à l'exposition d'un cadre théorique susceptible de hiérarchiser cette série de données, l'auteur révèle comment, à travers l'altération, les dynamiques internes du terrain initial reconfigurent l'espace aménagé. Comme si, par le flux et le reflux du projet, c'était finalement le site qui advenait à lui-même.



Le projet de paysage peut donc, par ses errements, devenir le vecteur d'une écologie concrète de l'espace habité comme support d'une nouvelle théorie critique de l'espace public.

Écologie des territoires

Édition : Terre urbaine

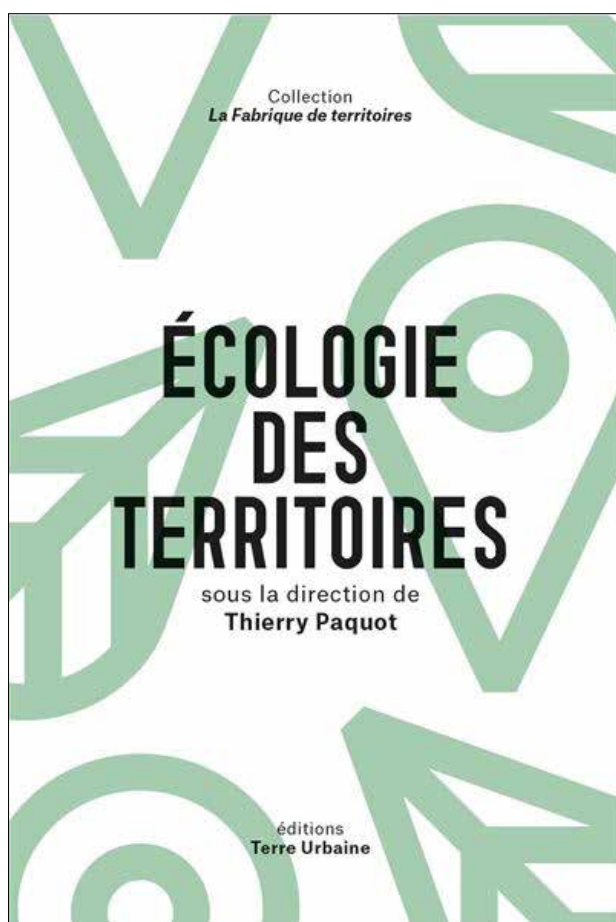
Auteurs : Sous la direction de Thierry Pacquot

Parution : février 2021

Tenant compte des préoccupations environnementales, du dérèglement climatique, de la nécessaire transition énergétique, de la recherche de l'autonomie alimentaire, de l'établissement de nouvelles relations avec les non-humains, les humains expérimentent de nouvelles territorialités.

Tout être vivant réclame un territoire dont la configuration répond à ses attentes ; une plante, un arbre, un oiseau, une vache, un renard, etc. ne peuvent se satisfaire d'un bac de terre ou d'une cage ! Il en est de même pour les humains. Ceux-ci n'acceptent plus le découpage administratif bien éloigné des réalités de leur vie quotidienne (activités, déplacements, gouvernance, etc.) et des représentations qu'ils se font des interactions entre leur existence et ses lieux.

Poser la question du « bon » territoire ne revient pas seulement à s'interroger sur la taille des villes et des bourgs, mais aussi à penser des regroupements qui renforcent l'autonomie des lieux et des gens. Ainsi la bio-région s'avère-t-elle une des expressions de ce nouveau territorial, aussi bien pour impulser de nouvelles pratiques démocratiques que pour rendre habitable la terre.



Les aménités rurales et leur prise en compte dans l'action publique

Édition : Actes sud

Auteur : Laurent TILLON

Parution : Février 2021

Publié en novembre 2020, ce rapport commun produit par les inspections du ministère de la Transition écologique (CGEDD), du ministère de l'agri-

culture et de l'alimentation (CGAAER) et de l'inspection générale de l'administration (IGA) propose une définition des aménités rurales et son inscription dans un cadre légal afin de les intégrer dans les politiques publiques en complément des dispositifs existants ou emmergeant. Cette démarche peut répondre à des attentes de toute la nation, et spécialement du monde rural. En effet, les politiques existantes n'ont pas apaisé le sentiment d'abandon qu'il exprime.



Une aménité rurale est un agrément ou un avantage économique qui présentent un caractère marchand ou non directement marchand. Cet agrément est procuré par un paysage ou son environnement, au sens de caractéristiques géophysiques, biologiques, naturelles, ou résulte d'une action humaine, non nécessairement destinée à la produire, telle que les activités agricoles et forestières.

Un certain nombre de recommandations sont formulées dans ce rapport.

À retrouver ici :

<https://www.vie-publique.fr/sites/default/files/rapport/pdf/279478.pdf>





Directeur de publication

Patrick BERG

directeur régional de l'environnement, de l'aménagement et du logement Occitanie

Comité de rédaction

Philippe LABAUME

Alain GUGLIEMMETTI

et le comité d'animation du Réseau Paysage Occitanie

Contact :

Réseau Paysage Occitanie

reseau-paysage.dreal-occitanie@developpement-durable.gouv.fr



Le Réseau Régional est co-piloté par la DREAL et l'Union Régionale des CAUE Occitanie.