

Sommaire

Actualité du Réseau Paysage

Actualité des autres réseaux

Flash actualité

Zoom sur...

Animation, manifestation
colloque...

À lire, à voir, à découvrir...

Flash actualité

Plans de paysage

L'appel à projet plan de paysage 2021 a permis, au niveau national, la remontée de 31 candidatures, dont 6 dossiers axés sur la transition énergétique. En Occitanie, deux lauréats ont été retenus par le comité technique et le jury qui se réunissaient le 5 octobre dernier. Il s'agit du SICOVAL, communauté d'agglomération au sud-est de Toulouse ainsi que du Parc Naturel Régional des Grands Causses au travers d'un projet agricole dans la vallée du Tarn.

Club sud-ouest plan de paysage

La onzième réunion du club plan de paysage s'est tenue en situation « délocalisée » le 18 novembre dernier près de Bordeaux, sur le territoire de la communauté de communes des Portes de l'Entre-Deux-Mers. Elle a réuni une vingtaine de participants en présentiel et par visioconférence, notamment plusieurs lauréats 2021 qui ont échangé sur la place des transitions dans les plans de paysage et sur les manières d'impliquer durablement les élus des territoires concernés.

Le mot du directeur régional

Le paysage est partie intégrante des enjeux de transitions auxquels nous sommes soumis, contribuant à cette nécessaire vision transversale et globale du territoire, quelle que soit son échelle. De ce fait, le paysage se retrouve de manière implicite dans des démarches territoriales. Pour autant, il reste nécessaire de continuer à promouvoir la pertinence de cette approche, en renforçant la visibilité des actions par le paysage.

Ainsi, le réseau paysage Occitanie, reconnu localement, a eu l'opportunité de participer à l'automne 2021 à plusieurs séminaires ou conférences pour évoquer les outils de paysage au service des territoires. Parmi les initiatives, on retiendra le séminaire organisé par la Convention du Conseil de l'Europe sur le paysage en octobre dernier à Palma de Majorque, ainsi que le séminaire des villes et pays d'art et d'histoire à Auch. Ces interventions ont mis en lumière auprès de plusieurs dizaines de participants français et étrangers la vitalité des partenaires du paysage dans notre région.

Bonne lecture.

Le directeur régional
Patrick BERG

Actualité du Réseau Paysage Occitanie

Un réseau paysage ouvert à toutes et tous

Pour ceux et celles qui ne sont pas inscrit-e-s dans le cadre de l'enquête réalisée l'été dernier pour figurer dans la liste des membres du réseau paysage, il est toujours possible de le faire via le lien ci-dessous. Vous serez ainsi informés en direct des actions portées par le réseau.

<https://forms.gle/8NTEdPibijx8vWpK8>

Vous avez aussi la possibilité de nous rejoindre sur les réseaux sociaux :

<https://twitter.com/PaysageOcc>

<https://www.instagram.com/paysageoccitanie/>

<https://www.facebook.com/PaysageOccitanie/>

Journée régionale des observatoires photographiques du paysage



Le réseau des Observatoires Photographiques du Paysage s'est réuni le 16 septembre dernier. Cette journée a eu pour but de fédérer les territoires porteurs de projet Grand Site de France afin de faire le point sur les méthodes, les expériences et les outils à disposition pour la région Occitanie.


Ce fut aussi l'occasion d'aider les territoires voulant prochainement s'engager dans cette démarche à poser les premiers jalons de leur réflexion avec le soutien du Réseau Paysage d'Occitanie.

Ont répondu présents pour cet exercice, le Grand Site Massif du Canigó et le futur Grand Site de Conques.

Les éléments de production de cette journée sont disponibles sur le lien :

<http://mtes.fr/176>

La plateforme POPP¹-Sud-Ouest a aussi été présentée à cette occasion. Elle est mise à disposition de toute collectivité souhaitant adhérer à ce dispositif de regroupement des points de vue et de leur suivi sur l'ensemble des régions Occitanie et Nouvelle-Aquitaine.



Le site est visible à l'adresse suivante :

<https://popp-sudouest.fr/public/popp>


¹ plateforme des observatoires des photos et paysages

Toute demande d'adhésion doit être faite auprès de la DREAL Occitanie, via l'adresse générique du réseau paysage :

reseau-paysage.dreal-occitanie@developpement-durable.gouv.fr

25^e réunion des ateliers pour la mise en œuvre de la convention du Conseil de l'Europe sur le paysage

« Des politiques du paysage ! »
Stratégies, plans d'action et documents politiques en faveur de la qualité du paysage, Palma de Majorque, Espagne, 6-8 octobre 2021



La réunion avait pour objet de présenter des expériences de politiques publiques concernant la mise en œuvre de l'article 5 de la Convention du Conseil de l'Europe sur le paysage, sur les « Mesures générales », selon lequel chaque partie s'engage :

- à reconnaître juridiquement le paysage en tant que composante essentielle du cadre de vie des populations, expression de la diversité de leur patrimoine commun culturel et naturel, et fondement de leur identité ;
- à définir et à mettre en œuvre des politiques du paysage visant la protection, la gestion et l'aménagement des paysages par l'adoption des mesures particulières visées à l'article 6 de la Convention ;
- à mettre en place des procédures de participation du public, des autorités locales et régionales, et des autres acteurs concernés par la conception et la réalisation des politiques du paysage ;

- à intégrer le paysage dans les politiques d'aménagement du territoire, d'urbanisme et dans les politiques culturelle, environnementale, agricole, sociale et économique, ainsi que dans les autres politiques pouvant avoir un effet direct ou indirect sur le paysage.

À l'invitation du Conseil de l'Europe, la France a pu présenter ainsi sa politique nationale du paysage et sa déclinaison dans trois régions, en Bretagne, en Auvergne-Rhône-Alpes, et en Occitanie. Cette présentation à quatre voix a permis de faire découvrir à la cinquantaine de participants à ce séminaire toute la richesse et la diversité des approches du paysage dans notre pays et plus spécifiquement ceux d'Occitanie.

Vous pouvez retrouver le programme de ces rencontres, les présentations, les captures vidéos ainsi que les actes provisoires sous le lien suivant :

<https://www.coe.int/fr/web/landscape/25th>

Séminaire des Villes et Pays d'Art et d'Histoire d'Occitanie



L'association VPAH d'Occitanie organise un grand séminaire régional tous les deux ans. Cette année, celui-ci avait pour thème « Paysages et patrimoines naturels » et se tenait à Auch dans le Gers, du 24 au 26 novembre 2021. Il a réuni environ 120 personnes.

À cette occasion, plusieurs membres du réseau, à commencer par les CAUE (Ariège, Lot et Gers), ainsi que la DREAL, ont participé à ces travaux par des contributions de fond, que ce soit sur la définition même du paysage, sur les paysages d'Occitanie ou sur les outils au service du paysage.



Des actes reprendront la synthèse des présentations. Lorsqu'ils seront disponibles, nous en partagerons l'information.

Plaquette paysage et solutions fondées sur la nature

Dans la lignée de la collection autour des paysages d'Occitanie, les CAUE d'Occitanie et la DREAL poursuivent la démarche initiée en 2017 avec la réalisation d'une quatrième plaquette permettant de mettre en relation « paysage, changement climatique et solutions d'adaptation fondées sur la nature ». Une première réunion du groupe de travail s'est tenue le 20 octobre dernier. L'objectif est de sortir ce document au cours du premier semestre 2022.

Journées thématiques d'échange

La seconde journée thématique d'échanges de l'année 2021 avait pour thème « Avenir des paysages de la Côte Vermeille ». Organisée par le CAUE des Pyrénées-Orientales, cette journée a permis aux 50 personnes présentes d'échanger sur le devenir possible et souhaitable des paysages de la côte Vermeille, en lien avec des questions économiques autour du tourisme et de la viticulture qui marquent leur empreinte sur tout ce territoire.

La journée du 2 décembre a été introduite successivement par le maire de Collioure, la présidente du CAUE 66, la présidente du Conseil départe-

mental des Pyrénées-Orientales, ainsi que par le sous-préfet de Céret. Sous ces auspices, les présentations ont porté sur tous les aspects caractérisant ce territoire, depuis les composantes géologiques et l'histoire des lieux, en passant évidemment par les typologies paysagères, par les représentations artistiques pour arriver aux questionnements autour du logement des populations, de l'organisation du tourisme et surtout des perspectives offertes à l'activité viticole.



Si ce territoire présente de grandes qualités, celles-ci sont fragiles et méritent une stratégie globale que quelques initiatives ont déjà formalisée (guide pratique et de recommandations architecturales et paysagères – réédité en 2021 – et la charte paysagère de la côte Vermeille). Il convient maintenant d'aller plus loin pour garantir une véritable pérennité à ces paysages emblématiques.

L'après-midi a permis de déambuler jusque dans les vignes, dans le vallon du Douy, afin de visualiser différentes composantes territoriales, entre urbanisme et vignoble.

Le lendemain matin, sous la conduite d'un élu local, la visite organisée a permis de prendre conscience de l'importance stratégique de la place forte de Collioure, au travers de son patrimoine militaire encore partiellement en activité. Souvent méconnu même des habitants, il peut constituer une des ressources nouvelles en vue de compléter l'expérience touristique.



La déambulation sous le soleil a permis aussi de découvrir le Canigó sous son manteau neigeux.

Cette rencontre fera l'objet d'une restitution illustrée sous la forme d'actes qui seront mis en ligne dès que possible.

Zoom sur...

Vers un plan d'actions sur la sensibilisation et la formation au paysage des élus locaux

La ministre de la Transition écologique a commandé à son inspection générale (CGEDD) un plan d'action sur la sensibilisation et la formation au paysage des élus locaux.

GOUVERNEMENT
Ministère de la Transition écologique

ENQUÊTE ÉLUS LOCAUX ET PAYSAGES

Découvrez les résultats !

Barbara Pompili, ministre de la Transition écologique, a confié au Conseil général de l'environnement et du développement durable le 21 février 2021 la rédaction d'un plan d'action sur la formation et la sensibilisation des élus locaux au paysage et à l'approche paysagère.

Une enquête a été menée au début de l'été dernier.

Destinée aux maires et présidents d'intercommunalités, elle a recueilli près de 1 400 réponses exploitables.

Tous les résultats de l'enquête à consulter sur www.cgedd.developpement-durable.gouv.fr

Imprimé par MTE/MCTRICT-SAS/SET2 selon des procédés respectueux de l'environnement - Ne pas jeter sur la voie publique

En partenariat avec :

CGEDD
CONSEIL GÉNÉRAL DE L'ENVIRONNEMENT ET DU DÉVELOPPEMENT DURABLE

Cerema
CENTRE NATIONAL D'ÉTUDES ET DE RECHERCHES SUR LE DÉVELOPPEMENT DURABLE

AMF
ASSOCIATION DES MAIRES DE FRANCE

AGENCE NATIONALE DE LA COHÉSION DES TERRITOIRES

Pour que ce plan soit véritablement utile aux maires et aux présidents d'intercommunalités concernés, il doit reposer sur un état des lieux représentatif de la vision, des réalisations, des projets et surtout des besoins de ces élus en la matière.

En juin et juillet derniers, une vaste enquête a été lancée en direction des élus, à travers différents relais, notamment l'association des maires de France. Il en a résulté 1 400 réponses exploitables

d'élus avec une forte demande pour « renforcer leurs connaissances et leurs compétences dans le domaine du paysage » (80% de réponses en ce sens).

Les premiers éléments d'analyse ont été rendus publics à l'occasion du congrès des maires de France qui s'est tenu du 16 au 18 novembre dernier. Ils sont téléchargeables sur le site du CGEDD :

<http://www.cgedd.developpement-durable.gouv.fr/-a3149.html>

Le rapport final sera disponible en début d'année 2022.

Le plan national qui en résulte s'oriente délibérément vers une priorité de terrain en renforçant ainsi l'action des opérateurs locaux que sont les CAUE et les associations départementales des maires dans le cadre de sessions de formation- sensibilisation. L'inventaire de références et de bonnes pratiques locales constitue une base de travail recherchée. Les réseaux paysage régionaux, sous l'impulsion du ministère de la Transition écologique, peuvent constituer des relais efficaces pour ce plan d'action, d'où la recommandation d'une généralisation de ceux-ci sur l'ensemble des régions.

Animations, manifestations, colloques, appel à projets

Appel à candidatures pour le Grand Prix national du paysage 2022

À travers le Grand Prix national du paysage, le ministère de la Transition écologique entend valoriser une démarche paysagère innovante à l'échelle d'un territoire. Celle-ci doit avoir donné lieu à des réalisations concrètes en France ou en zone transfrontalière.

La démarche récompensée doit être le fruit d'une collaboration étroite entre une maîtrise d'ouvrage porteuse d'une volonté territoriale ambitieuse et une équipe de maîtrise d'œuvre inventive et créative dans laquelle le rôle du paysagiste concepteur est central et prépondérant.

La démarche lauréate et ses réalisations devront être exemplaires tant par les résultats obtenus que par leur mise en œuvre. Elles s'appuieront sur les spécificités paysagères locales pour mettre en œuvre des projets de territoires ambitieux sur le

plan social, environnemental et économique. Elles se montreront novatrices par les solutions proposées et seront susceptibles d'initier de nouvelles façons de penser le territoire à partir du paysage.



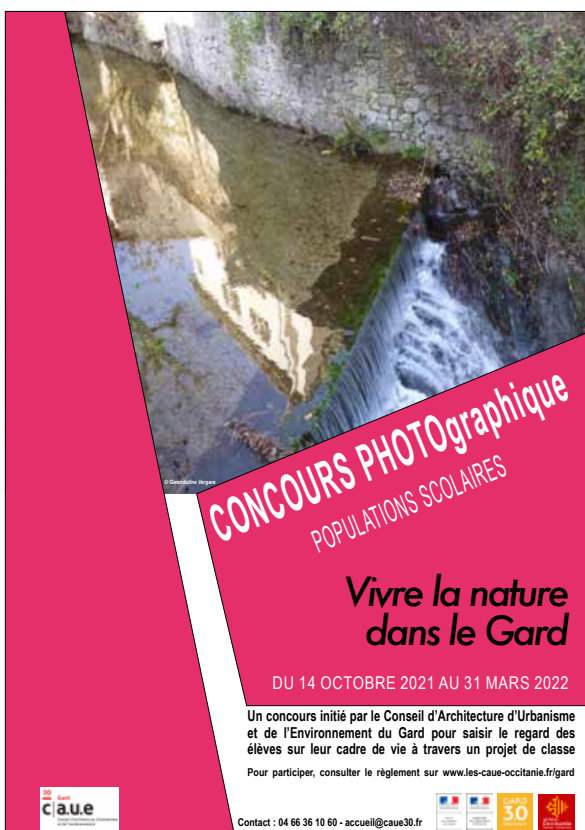
Les candidatures sont à remettre pour le 31 mars 2022 minuit. Pour plus d'informations :

<http://mtes.fr/177>

Concours photographique du CAUE du Gard 2022 « Vivre la nature dans le Gard »

Lancement de la 4^e édition du concours photographique du CAUE sur le thème « Vivre la nature dans le Gard ».

Quels rapports entretiennent aujourd'hui les élèves du primaire, des collèges et lycées avec la nature ? Au-delà des grands sites et paysages qui en sont les représentations les plus classiques, quelles visions en ont-ils et qu'en est-il de leurs parents ? Comment jeunes et moins jeunes la traduisent-ils dans les photos et les textes qui accompagnent celles-ci ? Le risque de pandémie à l'avenir et les conséquences des changements climatiques interviennent-ils dans leur vision et dans l'appréhension de cette nature ?



Ce concours est gratuit et ouvert aux populations scolaires comme au grand public.

<http://mtes.fr/178>

Exposition photographique



Du 14 décembre 2021 au 13 mars 2022, le CAUE des Pyrénées-Orientales organise une exposition photographique au château de Collioure, sur la base de la collection de Pierre et Léon Parcé.

Cette exposition est élaborée dans la suite de la JTE du 2 décembre.

Retour sur Terre? Paysage et géographie

Organisateur: Jean-Marc BESSE

Date: du 26 janvier au 11 mai 2021, Campus Condorcet - Paris

Format: visioconférence

Dans le prolongement des séminaires consacrés les deux dernières années à la théorie du paysage, on propose d'ouvrir une enquête sur un mot renvoyant tout à la fois à une réalité, à une métaphore, et à une revendication: «Terre». Il s'agit, plus précisément, d'interroger une figure qui se répand assez largement dans les discours contemporains: celle du «retour sur Terre».

Le programme de cet évènement, qui se déroulera sur quatre mois, est précisé ici:

<http://mtes.fr/179>

Ouverture de la Maison de la Garonne à Miramont-de-Comminges



Une nouvelle «Maison de la Garonne» a ouvert le 1^{er} juillet 2021 à Miramont-de-Comminges, sous la maîtrise d'ouvrage de la communauté de communes Cœur et coteaux du Comminges.

Il s'agit d'un espace muséographique pour mieux connaître et comprendre les grands enjeux de la Garonne. À travers des expositions permanentes et temporaires, des jeux et tablettes de manipulation, des animations par un médiateur, le public peut découvrir l'histoire des populations en lien

avec le fleuve, ses caractéristiques paysagères, son histoire industrielle et hydroélectrique, la mémoire des crues, et les enjeux des milieux naturels.

Ce projet, accompagné par le plan Garonne 2014-2020, a pris lieu dans l'ancien refuge des Espagnols pendant la *retirada* et propose aussi un témoignage mémoriel de cette période. C'est également aussi un lieu de rencontre et d'échanges, ainsi que le point de départ de circuits pour parcourir les paysages de Garonne, ponctués de panneaux d'information.

Ce centre d'interprétation vient rejoindre les lieux déjà existants, et notamment la Maison Garonne de Cazères (31), le Moulin du Bazacle à Toulouse (31), l'espace Fous de Garonne à Couthures sur Garonne (47), et l'Observatoire faune et flore à Damazan (47).

Les ateliers Garonne #4 : Quelles ambitions pour les paysages de Garonne ?

Le 21 octobre 2021 à Damazan (47), la 4^e édition des ateliers de Garonne, organisés par le Smeag, a réuni plus de 70 participants des régions Occitanie et Nouvelle Aquitaine — collectivités, services de l'État, partenaires techniques et institutionnels — pour débattre de l'évolution des paysages de Garonne.



Deux présentations ont restitué les travaux menés, l'un sur l'évolution des paysages de Garonne au XX^e siècle à travers l'observatoire photographique des paysages de Garonne, et l'autre sur la préfiguration d'une destination touristique autour de la Garonne.



Deux retours d'expériences ont ensuite présenté des projets en faveur des paysages de Garonne. Le premier concerne le projet «Échos de Garonne» sur le territoire de la communauté de commune du confluent et des coteaux de Prayssas (47). Le second se situe sur la commune de Bourret (82) ; il s'agit du projet de la « promenade des sens entre roche et Garonne » en rive droite présenté par la commune et celui de la restauration du bras mort de l'Espinassié en rive gauche (Espace Naturel Sensible), par les services du Conseil Départemental.

Différents stands ont permis à chaque participant de s'exprimer, à la fois sur des aménagements paysagers, sur la mise en réseau des « maisons Garonne », centres d'interprétation du fleuve, sur la naturalité du fleuve ou sur les perceptions d'une identité garonnaise.

Après une découverte sur le terrain des paysages de la confluence du Lot et de la Garonne, et de l'ancien port de Saint Léger, les participants se sont retrouvés à l'observatoire de la faune et de la flore de Damazan, où ils ont découvert l'exposition permanente récemment installée, et une exposition temporaire, « Odysée Garonne » réalisé par MIGA-DO et financée par le plan Garonne. En conclusion, il a été rappelé les bénéfices de faire appel à des paysagistes concepteurs pour optimiser les projets en faveur des paysages fluviaux.

À lire, à voir, à découvrir

Concilier transition énergétique et qualité des paysages



L'agence régionale AREC Occitanie a publié en octobre dernier un dossier thématique relatif à la transition énergétique en cohérence avec les problématiques liées au paysage. Ce dossier fait suite à la 6^e rencontre du réseau TOTEn du 20 mai dernier (<http://mtes.fr/180>) qui traitait déjà de ce sujet et s'était tenue en visioconférence.

Parmi les documents proposés dans ce dossier, la plaquette n°3 initiée par le réseau paysage Occitanie figure en bonne place.

Vous pouvez retrouver tous les articles sur le site de l'agence :

<http://mtes.fr/181>

Journée nationale des paysages – Paysages horizon 2030

Visioconférence du 7 septembre 2021

Cette journée des paysages qui s'est tenue en visioconférence, consacrée au développement durable s'est tenue en écho au 15^e anniversaire de la ratification de la convention européenne du paysage et au 6^e anniversaire de l'adoption par

l'ONU de l'Agenda 2030 pour promouvoir, agir et mobiliser pour l'atteinte des 17 objectifs de développement durable. Cette rencontre fut l'occasion d'échanges entre experts, institutionnels et élus sur les manières de répondre à ces enjeux par le paysage.



La synthèse des échanges est disponible sur le site objectif paysage :

<http://mtes.fr/182>

La vidéo est disponible ici :


<https://www.dailymotion.com/video/x84cbxx>

Nouveau fascicule 35

Après plus de deux ans de mobilisation et de travail concerté, le nouveau fascicule 35 vient de paraître au Journal officiel. Élément du cahier des clauses techniques générales (CCTG) de travaux de génie civil, opposable aux maîtres d'ouvrage public, ce référentiel de dernière génération permet de concevoir et réaliser des projets plus durables répondant mieux aux enjeux environnementaux et sociétaux.

L'arrêté du 7 octobre 2021 relatif à la composition du cahier des clauses techniques générales applicables aux marchés publics de travaux de génie civil, publié au journal officiel du 14 octobre dernier,

intègre ainsi la modification de ce fascicule ainsi que de six autres.



Il est téléchargeable notamment à ces adresses :

<http://mtes.fr/183>

<http://mtes.fr/184>

Pour une forêt primaire en Europe de l'Ouest

Édition : Actes Sud

Auteur : Francis Hallé

Parution : septembre 2021



En Europe, les forêts primaires, sommets de la biodiversité et joyaux de la nature, ont disparu depuis 150 ans. Or leurs bénéfices sont inestimables : captation du CO₂, régulation du climat, réserve de biodiversité, reconstitution des réserves hydriques...sans oublier les aspects esthétiques.

À l'initiative du botaniste Francis Hallé, une association s'engage pour en faire renaître une sur l'équivalent de 70000 hectares laissés en libre évolution pendant plusieurs siècles, si possible à la frontière de plusieurs pays européens. Le site reste encore à trouver. Une association s'est constituée et porte ce projet :

<https://www.foretprimaire-franchishalle.org/>




Pyrénées, état de lieux

Édition : Cairn

Auteur : Sous la direction de Jean-François Soulet

Parution : octobre 2021



En 1971, François Taillefer, professeur à l'Université de Toulouse-Le Mirail, proposait à une dizaine

de ses collègues, de rédiger un grand ouvrage de synthèse sur Les Pyrénées, de la montagne à l'homme, s'intéressant aussi bien à la géographie qu'à l'histoire, à l'économie qu'à l'art ou à la linguistique. Publié en 1974, aux éditions Privat, il devint, pour plusieurs décennies, l'ouvrage de référence sur les Pyrénées.

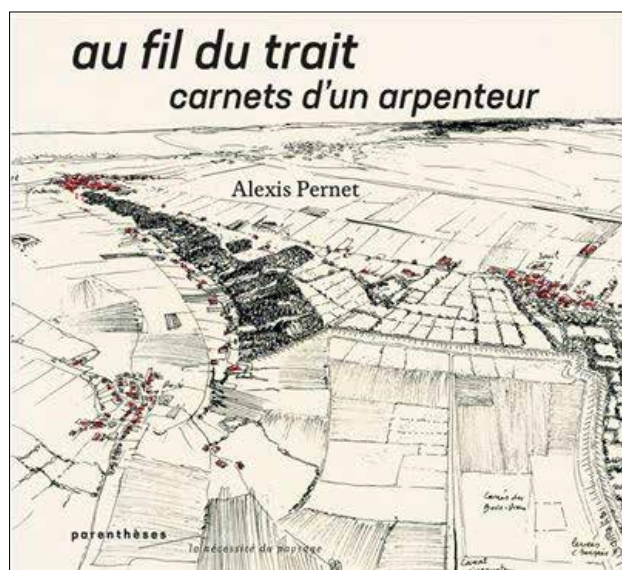
Cinquante ans plus tard, l'éditeur Cairn a chargé Jean-François Soulet, professeur émérite à l'Université Jean-Jaurès de Toulouse, de réunir une équipe des meilleurs spécialistes sur la chaîne pyrénéenne pour que, prenant en compte les acquis obtenus depuis cinquante ans dans les différentes sciences intéressant l'aire pyrénéenne, ils élaborent un « état des lieux » rigoureux et complet de l'ensemble pyrénéen, qui puisse contribuer efficacement à la réflexion sur l'avenir des populations du massif.

Au fil du trait – Carnets d'un arpenteur

Édition : Éditions Parenthèses

Auteur : Alexis Pernet

Parution : octobre 2021



Et si l'avenir des paysages se décidait dans le soin que l'on met à les regarder, à les comprendre et à les saisir comme lieu de dialogue? C'est l'hypothèse filée tout au long de ce livre. Ici, le carnet de croquis, technologie modeste, ne se contente pas de porter la trace d'une expérience passée. Il constitue l'amorce d'un cheminement qui interroge aussi bien l'histoire que les transformations parfois complexes qui attendent nos paysages. Ces carnets se présentent comme un arpentage vagabond, du plus anthropisé au plus sauvage des sites.

Des routes d'Amérique du Nord aux replis du Massif central, du littoral normand au Marais poitevin: au-delà des multiples traversées s'affirme une exigence centrale, celle de retrouver le goût du contact direct avec le monde.

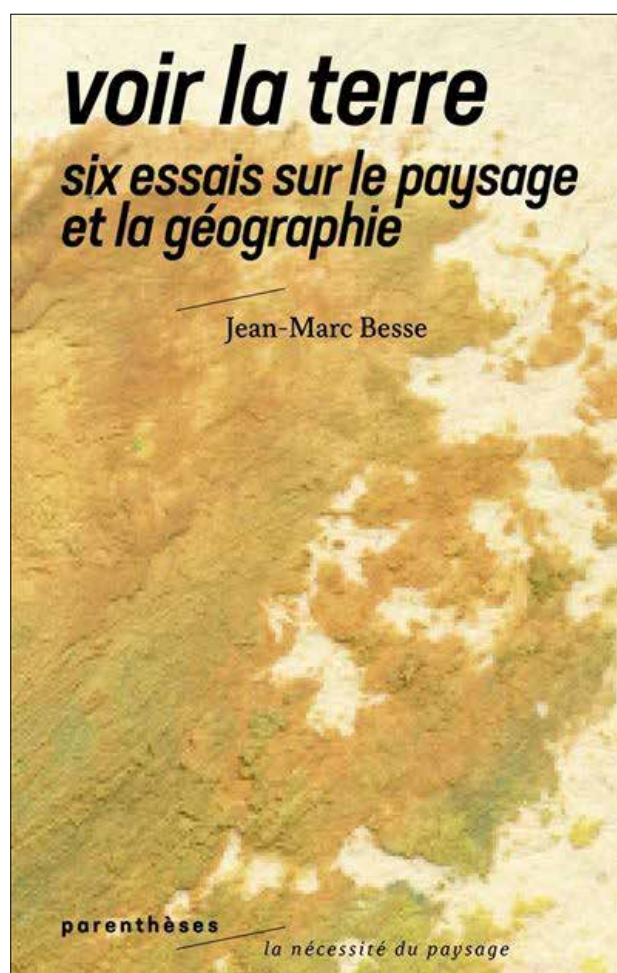
Voir la terre – six essais sur le paysage et la géographie

Édition : Éditions Parenthèses

Auteur : Jean-Marc Besse

Parution : octobre 2021

Du regard contemplatif que pose Pétrarque sur la nature du haut du mont Ventoux à celui, « distanciel », imposé un temps à l'humanité pour raisons sanitaires, qu'est-ce que voir la Terre? Et, de la peinture de Bruegel au voyage en Italie de Goethe et à la géographie comme science, qu'est-ce que la représenter?



Défini comme l'ensemble des relations sensibles que l'humain entretient avec son environnement naturel et urbain, c'est de paysage qu'il s'agit ici; de paysage comme espace, mais aussi comme au-delà de l'espace, à la fois révélateur et source de questionnements pour celles et ceux qui l'observent et le vivent.

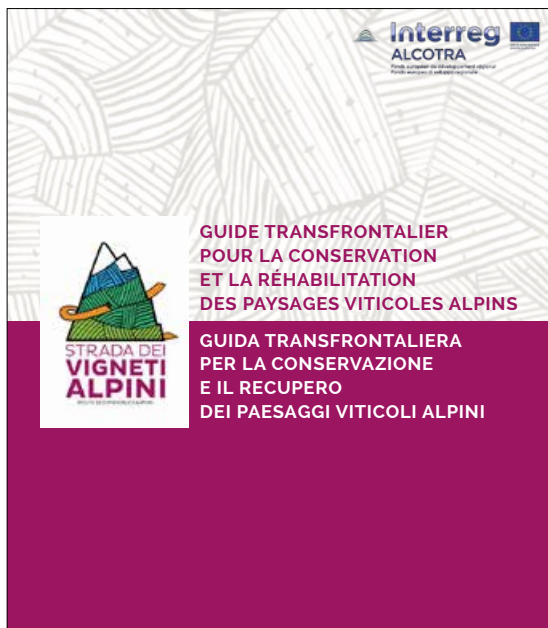
Vaste panorama de l'histoire de la pensée du paysage, cet ouvrage offre à la lectrice et au lecteur six essais comme autant d'horizons à sa réflexion. Moral et spirituel d'abord, littéraire, esthétique, philosophique et scientifique encore.

Scandé par l'analyse de quelques œuvres majeures, c'est finalement à l'expérience existentielle qu'il se consacre, au sein de laquelle les paysages relèvent irrévocablement de la nécessité et du besoin. Quand bien même le contexte de crise écologique nous enjoint aujourd'hui de nous (re)demander « pourquoi ».

Guide transfrontalier pour la conservation et la réhabilitation des paysages viticoles alpins

Le projet « Vi.A Route des Vignobles Alpins - Strada dei Vigneti Alpini » est une initiative transfrontalière qui, dans le cadre du Programme européen Interreg V-A ALCOTRA 2014-2020 de coopération France - Italie, développe le thème « Attractivité du territoire » et, par l'identification d'itinéraires touristiques qui valorisent les territoires alpins et l'œnotourisme, vise à :

- renforcer l'identité des territoires viticoles au pied des Alpes ;
- qualifier et promouvoir le patrimoine paysager, culturel et la biodiversité ;
- dynamiser l'économie touristique à travers le paysage viticole, la production viticole locale et les nombreuses spécificités (culturelles, naturalistes) du territoire.



La création d'une image identitaire fédératrice : la « Route des Vignobles Alpins » est un moyen pour

valoriser l'excellence œnologique, gastronomique, naturaliste, historique et les expressions anthropologiques qui caractérisent la région alpine elle-même. Par la mise en évidence des particularités et des « valeurs communes » sociales et environnementales des territoires viticoles de montagne, on vise à encourager l'œnotourisme, accroître la notoriété des destinations et créer une proposition touristique unifiée.

Ce rapport bilingue est paru en avril 2021. Il est téléchargeable sous format compressé ici :

<http://mtes.fr/185>

Points de vue sur le paysage d'hier et d'aujourd'hui

Disparition du paysagiste Alain Cousseran



La Fédération Française du Paysage annonçait la disparition du paysagiste Alain COUSSERAN, le 30 septembre dernier. Membre fondateur de la FFP, il est aussi le fondateur avec Allain PROVOST de son agence Signes Paysage.

Parmi les grands projets sur lesquels il est intervenu, nous pouvons citer la route des Tamarins et la Nouvelle Route du Littoral sur l'île de la Réunion. Il intervenait aussi bien en France que dans de nombreux projets dans le sud-est asiatique et en Inde.

Vous pouvez retrouver une description de son parcours ici :

<https://www.f-f-p.org/actualite/hommage-a-alain-cousseran/>



Directeur de publication

Patrick BERG

directeur régional de l'environnement, de l'aménagement et du logement Occitanie

Comité de rédaction

Philippe LABAUME

Alain GUGLIEMMETTI

et le comité d'animation du Réseau Paysage Occitanie

Contact :

Réseau Paysage Occitanie

reseau-paysage.dreal-occitanie@developpement-durable.gouv.fr



Le Réseau Régional est co-piloté par la DREAL et l'Union Régionale des CAUE Occitanie.