

## Sommaire

Actualité du Réseau Paysage

Actualité des autres réseaux

Flash actualité

Zoom sur...

Animation, manifestation  
colloque...

À lire, à voir, à découvrir...

## Flash actualité

Les principales organisations chargées de la mise en œuvre des politiques de paysage en France lancent un « Appel pour le bon gouvernement de la transition écologique, énergétique et solidaire » à l'attention des candidats et des partis politiques dans la perspective des élections présidentielle et législatives 2022. Ce document vise à mettre le paysage au cœur de la transition écologique à mener. Un article plus complet précise les contours de ce document.

### La fédération nationale des CAUE

Les CAUE sont regroupés en fédération nationale et proposent un portail internet qui offre une diversité d'informations sur les actions promues à l'échelle locale, intégrant bien évidemment toutes les dimensions qui nous intéressent ici, à commencer par le paysage.

<https://www.fncaue.com>

### Inscription au réseau paysage

Vous avez toujours la possibilité, à tout moment, de vous inscrire pour recevoir directement nos actualités, via le lien ci-dessous.

<https://forms.gle/qtYEJmJuAS7MvTS36>

## Le mot du directeur régional

Le paysage est à l'interface des politiques publiques majeures portées par l'État mais aussi par les collectivités locales. Que ce soit au travers des grands équipements, de la planification territoriale ou des politiques environnementales à différentes échelles, le résultat visible de ces politiques conforte ou construit nos paysages du quotidien. Cela doit s'envisager avec les habitantes et les habitants. L'exemple de la Suisse, évoqué dans ce numéro, est intéressant à cet égard. En France et spécifiquement en Occitanie, nous devons continuer, individuellement et collectivement, à promouvoir un aménagement territorial équilibré au travers de la prise en compte effective de la qualité de nos paysages dans nos actions de tous les jours, en lien avec les transitions écologique et énergétique.

Je vous souhaite une bonne lecture.

Le directeur régional  
Patrick BERG

## Actualité du Réseau Paysage Occitanie

### Journée thématique d'échanges « Grands équipements structurants et fabrique du paysage métropolitain : Le cas du nouveau cimetière métropolitain de Montpellier » - 19 mai 2022



Les « grands équipements structurants » peuvent-ils devenir des atouts pour fabriquer du « paysage métropolitain », c'est-à-dire donner forme à une institution vécue comme encore éloignée du quotidien ? La question pourrait s'énoncer dans des termes traduisant des préoccupations

éminemment contemporaines : peut-on produire à l'échelle d'une métropole de nouveaux communs, un paysage qui attache et dont on s'attache à aimer les formes et les contours ?

Loin du banalisé et du standardisé, l'œuvre entreprise par Jean Planés et l'Agence Traverses sur le nouveau cimetière métropolitain de Grammont à Montpellier constitue l'occasion de poser pratiquement cette question.

Cette journée est envisagée le 19 mai prochain. Une invitation et un programme vous seront envoyés en temps utiles.

## Journée thématique d'échanges « Autour du site classé des rigoles d'alimentation du canal du midi : une opportunité pour la construction d'un projet de territoire partagé » - 23 juin 2022



Par décret du 13 janvier 2022, les paysages du système d'alimentation du canal du Midi bénéficient d'un classement, créant ainsi un écrin autour des rigoles. Pour autant, cette reconnaissance patrimoniale ne fait pas projet et constitue une opportunité pour les collectivités concernées dans les départements du Tarn, de l'Aude et de la Haute-Garonne afin de développer un projet de territoire en tirant

parti.

Afin d'initier un échange et des réflexions autour d'un projet de territoire à construire, une journée thématique d'échanges est organisée en deux temps. La première journée, organisée le 23 juin a pour but de faire découvrir aux participants toute la richesse du site au travers d'une déambulation sur différents points d'intérêt. La seconde journée, prévue à l'automne, en salle, permettra des échanges entre acteurs locaux et acteurs venus d'ailleurs.

Teintée d'expériences paysagères et d'imaginations culturelles, cette seconde journée sera l'occasion d'affûter notre regard sur la question de projet de territoire.

Une invitation vous parviendra pour participer à cette rencontre.

## Un séminaire en préparation

Le réseau paysage prépare un séminaire pour la fin de l'année, sur la place du tourisme durable en Occitanie qui doit confronter les atouts des paysages régionaux à d'autres politiques territoriales portées à la fois par l'État et les collectivités. Nous reviendrons vers vous lorsque ce temps d'échanges se concrétisera.

## L'évolution du Réseau Paysage Occitanie

Au cours de l'été 2021, nous vous avons sollicités afin que votre participation au réseau paysage Occitanie soit confirmée. Nous sommes maintenant plus de 220 personnes inscrites dans le fichier adresse et ce nombre continue de croître jour après jour.

Dans le même temps, nous avons lancé une enquête sur le fonctionnement du réseau et les évolutions souhaitées par tous. Vous avez été une cinquantaine à prendre le temps de répondre à ce questionnaire et nous en avons fait une synthèse qui est maintenant en ligne sur le site de la DREAL.

<http://www.occitanie.developpement-durable.gouv.fr/la-synthese-de-l-enquete-de-2021-sur-l-evolution-a25752.html>

Ces contributions vont nous permettre de faire évoluer le réseau pour répondre mieux à vos attentes, que ce soit en matière d'informations, d'échanges ou de publications. Ce travail nous permettra aussi d'envisager la construction de la nouvelle convention partenariale pluriannuelle (2023-2027) qui lie les différentes structures du comité d'animation.

Nous vous tiendrons informés régulièrement.

## Actualité des autres réseaux

### Observatori del Paisatge



De l'autre côté des Pyrénées, le paysage constitue aussi une affaire sérieuse qui est piloté par une structure unique, l'observatoire des paysages de Catalogne. Nous en avons déjà parlé en 2015 et en 2017. Ce réseau sur la connaissance des paysages est unique et mérite une petite visite, d'autant que nombre d'articles sur son site sont traduits de l'espagnol en anglais et en français. Pour les amateurs de catalan, ils pourront aussi découvrir des articles dans cette langue.

<http://www.catpaisatge.net/fra/webs.php>

### Réseau Paysage Nouvelle-Aquitaine

Le 10 février dernier, ce réseau a organisé un webinaire sur le thème « paysages et transition énergétique », suivi par plus de 150 personnes. Vous pouvez retrouver toutes les présentations ainsi que des informations sur le site du réseau. Une inscription gratuite est requise.

<https://www.reseau-paysage-nouvelle-aquitaine.fr/paysages-et-transition-energetique/>

### L'observatoire de l'environnement en Bretagne (OEB)



L'Observatoire de l'environnement en Bretagne (OEB) est un groupement d'intérêt public, né de la volonté conjointe de l'État et de la Région Bretagne en 2007. Il a pour mission d'accompagner la mise en œuvre des politiques publiques de l'environnement en Bretagne dans deux domaines d'actions : l'accès à la connaissance environnementale et l'observation.

Par ses nombreuses productions, l'OEB aide au suivi de l'évolution des territoires et des politiques publiques. Il fiabilise la décision publique, facilite le dialogue et contribue à la transparence sur les données.

Parmi les domaines d'intervention, l'OEB travaille étroitement sur les questions du paysage, à commencer par les observatoires photographiques qu'il a regroupés sur une même plateforme, POPP-Breizh, dont nous vous avons déjà fait l'écho. Il contribue aussi au développement de la connaissance sur le paysage en proposant, à l'échelle de la région bretonne à la reconnaissance des dynamiques paysagères et des enjeux paysagers. Des travaux sont aussi engagés sur la recherche d'indicateurs paysagers, élément essentiel en vue d'une évaluation pertinente d'une politique publique du paysage. Une lettre d'information permet de garder le lien.

Pour plus d'information sur l'observatoire :

<https://bretagne-environnement.fr/>

<http://popp-breizh.fr/public/popp>



## Zoom sur...

### La politique du paysage en Suisse

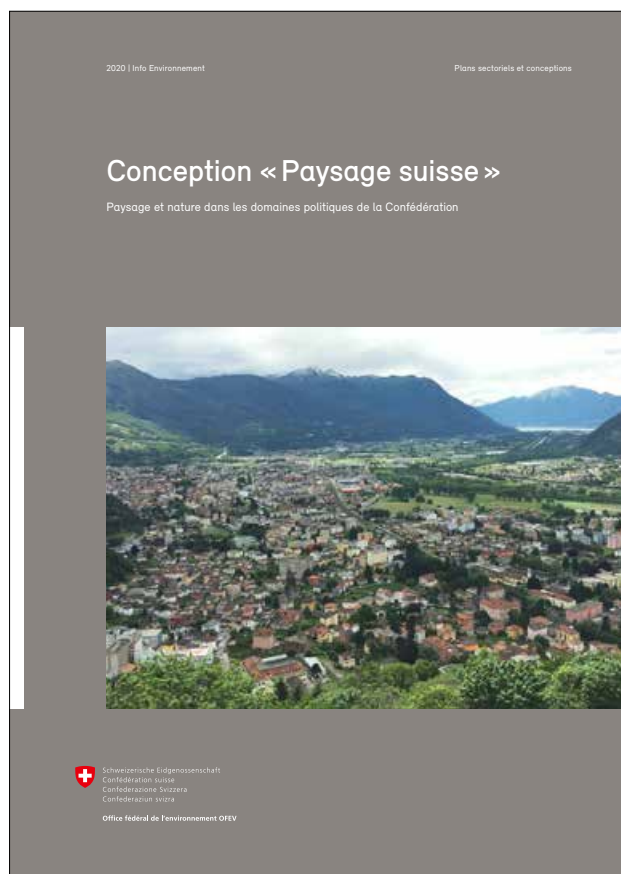
Le paysage occupe une place importante dans la société suisse. Cette importance appelle à l'élaboration et à la mise en œuvre de politiques qui orientent le développement des paysages vers la qualité et ceci sur l'ensemble du territoire. C'est en 1962 que la protection du paysage a été ancrée dans la Constitution suisse. Sur la base de cet article constitutionnel, la Loi fédérale sur la protection de la nature et du paysage (LPN) a été adoptée en 1966. En Suisse, la protection du paysage est régie par cette loi et son ordonnance, ainsi que diverses ordonnances spéciales.

### La Conception « Paysage suisse » : pour une politique cohérente du paysage

L'évolution du paysage étant le fruit de décisions et d'actions multiples, il est essentiel de veiller à une politique cohérente et transversale du paysage. Pour répondre à ce défi, la Suisse s'est dotée en 1997 de la Conception « Paysage suisse » (CPS). Pour tenir compte de l'évolution des enjeux depuis, elle a été actualisée une vingtaine d'années plus tard avec son adoption en mai 2020 par le Conseil fédéral.



Instrument de planification de la Confédération, la CPS définit le cadre d'un développement cohérent et axé sur la qualité du paysage. Celle-ci se fonde sur l'article 13 de la Loi sur l'aménagement du territoire, qui est une mesure qui veille à la cohérence des activités de la Confédération à incidence territoriale. La CPS est contraignante pour les autorités de la Confédération et pour toute autorité mettant en œuvre des tâches fédérales. Les cantons et les communes doivent également la prendre en compte. Mais la CPS ne représente pas un nouveau cadre légal pour autant. Il s'agit d'une mise en cohérence de diverses lois et stratégies existantes.



Dans cette version actualisée a été énoncée une vision : la beauté et la diversité des paysages suisses, avec leurs particularités régionales, naturelles et culturelles, offrent aux générations actuelles et futures une qualité de vie et du site élevée.

Il apparaît important d'avoir une vision ainsi qu'un objectif commun partagé avec un ensemble de partenaires. À partir de cette vision qui plaide pour la diversité et les particularités régionales des paysages suisses, ont été formulés trois objectifs stratégiques :

1. Gérer l'évolution du paysage au moyen d'une politique basée sur la qualité ;
2. Intégrer les objectifs de la CPS dans les politiques sectorielles de la Confédération ;

3. Accroître la sensibilisation et renforcer les compétences opérationnelles.

Sur cette base, 14 objectifs de qualité paysagère divisés en deux groupes ont été formulés. D'abord, les objectifs de qualité paysagère généraux, qui concernent l'ensemble du territoire. Ensuite, par souci d'opérationnalité, des objectifs de qualité pour des paysages spécifiques ont été formulés. Ceux-ci énoncent des objectifs spatialement différenciés avec un horizon temporel de 2040. Ces objectifs de qualité paysagère constituent le cœur de la CPS et soutiennent les acteurs impliqués aux échelons fédéral, cantonal et communal dans le développement de qualités paysagères élevées.

La spécificité de la Conception « Paysage suisse » réside dans son ambition à être un instrument transectoriel. Ainsi, pour 13 domaines politiques pertinents, des objectifs sectoriels de qualité paysagère ont été définis. Ceux-ci concrétisent les objectifs de qualité paysagère généraux et spécifiques propres à ces domaines. Le processus est intéressant car ces objectifs ont été le fruit de négociations.

Celles-ci ont été conduites en priorité avec les offices fédéraux compétents, mais pas uniquement. Ainsi, les cantons ont notamment eu l'occasion de s'exprimer dans la phase d'élaboration. Entre mai et septembre 2019, la Conception « Paysage suisse » a été soumise à une consultation publique.

Gilles RUDAZ,  
Conseiller politique,  
Office fédéral de l'environnement, Suisse

Extrait de son intervention à la 25<sup>e</sup> réunion du conseil de l'Europe des ateliers pour la mise en œuvre de la convention du conseil de l'Europe sur le paysage, Palma de Majorque, 6-8/10/2021

[www.bafu.admin.ch/conceptionpaysage](http://www.bafu.admin.ch/conceptionpaysage)

## Animations, manifestations, colloques, appel à projets

### Concours d'idées « Habiter le littoral demain ! »

Le Département de l'Hérault – en partenariat avec le CAUE 34 et la ville de Frontignan – lance le concours d'idées « Habiter le littoral, demain ! ».

Objectif : questionner l'aménagement, le devenir, la mutation d'un territoire face aux aléas climatiques et aux risques de submersion marine.





Afin de mettre en lumière ces actions, l'Association fédérative des acteurs de l'Ingénierie et du Génie Écologiques (A-IGÉCO) et ses partenaires lancent la quatrième édition du Prix National du Génie Écologique et associent Plante & Cité pour l'édition 2022 autour d'un prix spécial valorisant le génie écologique en « Milieux urbains ».

Pour plus d'informations :

[http://a-igeco.fr/lancement-pnge2022/?utm\\_source=sendin-blue&utm\\_campaign=Lettre%20d'information%20Vgtal%20local%20janvier-fvrier%202022&utm\\_medium=email](http://a-igeco.fr/lancement-pnge2022/?utm_source=sendin-blue&utm_campaign=Lettre%20d'information%20Vgtal%20local%20janvier-fvrier%202022&utm_medium=email)

## Atlas de la biodiversité communale : l'appel à projets 2022 est lancé

L'Office français de la biodiversité (OFB) vient de lancer l'appel à projets 2022 dédié aux Atlas de la biodiversité communale (ABC), doté cette année de 2 millions d'euros. Les communes et intercommunalités ont jusqu'au 15 avril prochain pour déposer leur candidature.

Ce dispositif renouvelé chaque année depuis 2017 doit aider à identifier les enjeux de biodiversité propres à chaque territoire en recensant les milieux et espèces présents. En cinq ans, 338 projets impliquant plus de 2 400 communes ont ainsi pu voir le jour. Plus qu'un simple inventaire naturaliste, cette démarche consiste à connaître, pré-

server puis valoriser le patrimoine naturel sur un territoire, souligne l'OFB. En effet, la mise en place de cette cartographie à l'échelle locale permet non seulement de mieux connaître la biodiversité d'un territoire mais aussi de sensibiliser et mobiliser les élus, les acteurs socio-économiques et les citoyens à la préservation de cette biodiversité pour ensuite faciliter la prise en compte des enjeux de la biodiversité dans les politiques locales. Un ABC est donc un outil d'information d'aide à la décision pour les collectivités dans leurs démarches d'aménagement et de gestion. La réalisation d'un ABC implique l'ensemble des acteurs d'une commune (élus, citoyens, associations, entreprises...).

<https://www.ofb.gouv.fr/sites/default/files/Fichiers/Appels%20C3%A0%20projets/ABC2022/AAP-ABC2022-Reglement-administratif.pdf>

<https://abc.naturefrance.fr/>

<https://www.ofb.gouv.fr/les-atlas-de-la-biodiversite-communale>

## Séminaire de coopération régionale transfrontalière. Vers un paysage de qualité : Pour qui ? Comment ? 12-13 mai 2022 - Rennes

Appuyée par la DREAL Bretagne et la Région Bretagne, cette rencontre est co-organisée par l'Observatoire de l'environnement en Bretagne et le laboratoire ESO Rennes. Elle a pour but d'aider aux réflexions en matière de méthodes, de cadres conceptuels et de résultats sur l'élaboration d'une enquête régionale sur les représentations paysagères habitantes. Les résultats de cette dernière feront, ensuite, l'objet d'indicateurs sociaux à l'échelle de la région Bretagne.

Les objectifs de la rencontre sont pluriels :

- Rendre compte des différentes enquêtes qui ont eu lieu en Bretagne et qui sont en lien avec les paysages (tourisme, santé, etc.).
- Rendre compte des différentes méthodes pour mener une enquête sur les représentations paysagères habitantes.
- Rendre compte des différentes expériences qui ont permis la création d'indicateurs sociaux à partir d'enquêtes de terrain.

Le réseau paysage Occitanie y sera représenté.

<https://bretagne-environnement.fr/des-indicateurs-de-paysage-en-bretagne-projet>

## Concours international arturbain.fr 2021 / 2022

**2021  
2022** **CONCOURS INTERNATIONAL** en langue française **3000€**  
**arturbain.fr**



Sur le thème :

**LA REGENERATION URBAINE  
DES FRANGES DES VILLES, BOURGS ET VILLAGES**

**Règlement sur [www.arturbain.fr](http://www.arturbain.fr)**

**Inscriptions du 01/09/2021 au 15/12/2021**  
**Rendu de l'esquisse avant le 15/12/2021**  
**Remise des prix à Paris 05/05/2022**

**L'ARTURBAIN**  
L'ART URBAIN DANS LES TERRITOIRES  
Association reconnue d'utilité publique  
Arche de la Défense - Paroi Sud

L'association Art Urbain organise la remise des prix du concours international engagé sur 2021-2022 autour du thème «La régénération urbaine des paysages des villes, bourgs et villages» le 5 mai 2022 à 16h30 à la tour Séquoïa de la Défense.

Cette régénération urbaine des espaces urbains, comme pour les mobilités, doit nous permettre d'innover, de travailler de façon plus transdisciplinaire et à distance. Les habitants de ces territoires en attendent un cadre de vie meilleur, plus intergénérationnel, plus économe et plus en relation avec la nature.

Engagée dès les années 80, cette notion de régénération urbaine s'est développée en même temps que s'essouffaient les grandes extensions périphériques des villes et que s'engageait la désindustrialisation du pays au profit de l'activité tertiaire et des services.

Vous pouvez retrouver les éléments de ce programme ainsi que toutes les informations sur les actions engagées par cette association cette année et les années précédentes ici :

<https://www.arturbain.fr/>

## Colloque « Demain, Nature et Ville ? » 20-22 juin 2022



Organisée par l'INSA Centre-Val-de-Loire et l'université de Tours, cette rencontre se déroulera à l'école de la nature et du paysage de Blois.

Dans ce colloque, la question posée est celle du devenir des relations entre nature et ville. En prenant du recul sur le passé, en tenant compte des changements globaux vécus et projetés, vers quelles relations futures nous tourner ? Qu'en déduire à court terme, moyen terme et très long terme ? Que craindre ? Qu'espérer ? Que faire ? C'est pourquoi le terme « Demain » du titre du colloque est à considérer au sens pratique d'un avenir très proche comme au sens métaphorique de l'avenir de l'humanité, toutes échéances confondues.

Pour plus d'informations et notamment avoir une idée du programme et des modalités de participation, vous pouvez vous renseigner sur le site dédié :

<https://dvn2022.sciencesconf.org/>

## Les entretiens de l'aménagement – 23-24 juin 2022 – Clermont-Ferrand

Cette 10<sup>e</sup> édition sera non seulement l'occasion d'échanger entre acteurs de l'aménagement, mais aussi de découvrir les projets du territoire et de croiser les points de vue avec des experts, des chercheurs, des élus sur les actions et solutions les plus avancées pour répondre aux enjeux de demain, selon quelques thèmes clés :

- Changement climatique
- Nature en ville
- Sobriété foncière
- Réparer la ville
- Territoires oubliés, territoires d'avenir
- Ville numérique
- Faire projet
- Éthique de l'aménagement

Pour en savoir plus sur cette édition :

<https://www.entretiensdelamenagement.fr/>

## Rendez-vous au jardin – samedi 4 et dimanche 5 juin 2022

Pour la dix-neuvième année, ce rendez-vous au jardin est organisé les 4 et 5 juin prochains, avec pour thème principal « les jardins face au changement climatique ».

Cette manifestation met en valeur, depuis son origine en 2003, l'art du jardin et le rôle essentiel qu'il joue pour notre bien-être, tant en ville qu'en milieu rural. Les Rendez-vous aux jardins permettent également de valoriser les actions initiées par le ministère de la Culture et mises en œuvre par les directions régionales des affaires culturelles pour faire connaître, protéger, conserver, entretenir, restaurer, créer des jardins, former des jardiniers d'art et assurer la transmission des savoir-faire. Pour en savoir plus, rendez-vous sur la page suivante :

<https://rendezvousauxjardins.culture.gouv.fr/>

## Penser à partir du paysage - Opéra Mundi

Cette association Opéra Mundi, basée à Marseille, a pour objectif de proposer des temps de partage avec des spécialistes sur les grands enjeux de notre société, au travers de l'organisation de cycles de conférences, de rencontres, d'ateliers... Sur la période 2021-2022, cette association a proposé, entre autres, un cycle intitulé « Penser à partir du paysage », au travers de différentes conférences qui devraient se poursuivre en mai et septembre 2022 dans la région des Hauts-de-France.

Pour retrouver les fondements de ces échanges, rendez-vous sur leur site :

<http://www.opera-mundi.org/programmation-penser-a-partir-du-paysage-1/>

## Cycle de conférences « Outil(s) » de l'ENSAPL

L'École Nationale Supérieure d'Architecture et de Paysage de Lille organise depuis le mois d'octobre 2021 et jusqu'à fin mai 2022 un cycle de conférences sur les outils utilisés par les concepteurs, architectes ou paysagistes. Plusieurs dates de conférences sont définies, à chaque fois avec un concepteur différent. Pour ceux qui ne peuvent se déplacer à Lille, un « replay » est souvent disponible.

À voir ici :

<https://www.lille.archi.fr/2021/10/28/outils/>

## À lire, à voir, à découvrir

ELECTIONS NATIONALES 2022

COMMUNIQUÉ DE PRESSE  
Février 2022

**Les principales organisations chargées de la mise en œuvre des politiques de paysage en France lancent un**

**APPEL POUR LE BON GOUVERNEMENT de la transition écologique, énergétique et solidaire**

A l'attention des candidats et des partis politiques dans la perspective des élections présidentielle et législatives 2022

Condition de notre santé et de notre bien-être, notre milieu de vie s'est transformé depuis quelques décennies. Alors que des élections se préparent en France, le débat s'ouvre pour définir les transformations qui s'imposent.

Pour contribuer au changement, un appel a été lancé « pour le bon gouvernement de la transition écologique, énergétique et solidaire » par les principales organisations chargées de la mise en œuvre des politiques de paysage en France.

Fédération des Parcs naturels régionaux de France, Fédération nationale des Conseils d'architecture, d'urbanisme et de l'environnement, Réseau des Grands Sites de France, Association des paysagistes-conseils de l'Etat, Fédération française du paysage, Collectif Paysages de l'après-pétrole, Fédération nationale des Agences d'urbanisme : ces instances réunissent l'essentiel des compétences qui conduisent les évolutions de notre cadre de vie.

Convaincus qu'une approche transversale et multidisciplinaire est indispensable pour élaborer les solutions propres à assurer les fonctions vitales de notre société tout en économisant les ressources terrestres, elles préconisent de

**"remettre la qualité de vie au cœur de nos politiques d'aménagement et de reconnaître le paysage comme le moyen de réussir la transition écologique et sociale des territoires. "**

Télécharger l'appel au bon gouvernement de la transition écologique, sociale et solidaire en cliquant ici

APCE ASSOCIATION DES PAYSAGISTES-CONSEILS DE L'ETAT  
c.a.u.e. Fédération nationale  
FFP Fédération Française du Paysage  
FNU Fédération Nationale des Urbanistes  
Pays de France  
Paysages de l'après-pétrole Collectif  
Réseau des Grands Sites de France

Les principales organisations nationales ou représentants des réseaux nationaux chargés de la mise en œuvre des politiques de paysage en France interpellent les candidats à la présidentielle et leurs partis. Elles lancent un appel au « bon gouvernement » de la transition écologique, énergétique et solidaire.

Cet appel part du constat que nos conditions de vie se sont transformées et nécessitent d'ouvrir un débat en vue de définir les transformations nécessaires.

Le paysage peut constituer un levier pertinent pour assurer la transition écologique et sociale des territoires, assurant ainsi une approche transversale et pluridisciplinaire, en vue d'élaborer les solutions économes en ressources et permettant de remettre la qualité de vie au cœur des politiques d'aménagement.

Quatre propositions fondent cet appel :

1. Généraliser en dix ans des Plans de paysage pour la transition écologique et solidaire aux 1251 intercommunalités de France.



2. Rendre obligatoire une évaluation paysagère pour tous les plans et programmes portés par les collectivités

3. Affecter des moyens à la qualité de vie en expérimentant le 10 % Paysage dans les grands projets d'aménagement.

4. Doubler le nombre de paysagistes concepteurs en activité sur le territoire.

Les signataires de cet appel sont la fédération nationale des Conseils d'architecture, d'urbanisme et de l'environnement (FNCAUE), la fédération des Parcs naturels régionaux de France (FNPFR), le réseau des Grands Sites de France (RGSF), l'association des paysagistes conseil de l'État (APCE), la fédération française du paysage (FFP), ainsi que le collectif Paysages de l'après-pétrole (PAP). : ces instances réunissent l'essentiel des compétences publiques en matière de paysage. Elles ont été rejointes aussi par la fédération nationale des agences d'urbanisme (FNAU).

Un document que vous pouvez retrouver sur différents sites :

<https://www.fncaue.com/presidentielles-appel-au-bon-gouvernement/>

<https://www.grandsitedefrance.com/actus/710-appel-pour-le-bon-gouvernement-de-la-transition-ecologique-energetique-et-solidaire>

<https://www.f-f-p.org/event/experiences-de-paysage-idfappel-au-bon-gouvernement/>

<http://www.paysages-apres-petrole.org/>

<http://www.paysagistes-conseils.org/appel-pour-le-bon-gouvernement>

Un échange avec les différents signataires a eu lieu en ligne le 1er mars dernier, sous format webinaire. Vous pouvez le retrouver ici :

<https://www.facebook.com/665208530164050/videos/453729739818765>

La notion de « bon gouvernement » fait référence à la fresque d'Ambrogio Lorenzetti peinte en 1338 sur les murs du palais municipal de Sienne. Cette allégorie, qui représente une gouvernance porteuse de prospérité et d'harmonie entre ville et campagne à une époque où les guerres civiles faisaient rage, est un guide pour expliciter le besoin d'équilibre paysager pour mener les transformations écologiques, énergétiques et solidaires ambitionnées.

## Actes du séminaire « paysages et patrimoines naturels » des guides conférenciers des villes et pays d'art et d'histoire d'Occitanie – 24 au 26 novembre 2021 – Auch (Gers)



Créée à la suite de la fusion des deux anciennes régions et de la création de la région Occitanie, l'Association nationale des animateurs de l'architecture et du patrimoine Réseau Occitanie s'investit dans la formation continue des guides conférenciers par l'organisation de séminaires thématiques biennaux.

L'association répond ainsi aux exigences de formation prévues dans les conventions de chacun des territoires labellisés et est à ce titre soutenue par la DRAC et la Région Occitanie.

Le séminaire auscitain de novembre 2021 a réuni 95 participants, guides conférenciers et animateurs de l'architecture et du patrimoine, ainsi que 14 intervenants, universitaires et professionnels, autour des paysages et des patrimoines naturels. Depuis les contreforts du Massif central aux reliefs des Pyrénées, de la vallée de la Garonne au littoral méditerranéen, des contrées les plus rurales aux

grandes métropoles, tous les territoires ont pu bénéficier de conférences, partages d'expériences et visites de terrain.

L'association demeure à l'écoute des besoins des guides conférenciers. Après le premier séminaire, organisé à Nîmes autour du patrimoine funéraire et mémoriel, la publication des actes de ce second séminaire répond aux attentes exprimées par ces professionnels.

Souhaitons que ces actes puissent contribuer à l'approfondissement des connaissances, à la qualité et la diversité des actions de médiation et ainsi à l'appropriation, par les différents publics, des richesses patrimoniales des Villes et Pays d'art et d'histoire d'Occitanie.

À retrouver ici :

<http://www.occitanie.developpement-durable.gouv.fr/seminaire-vpah-paysages-et-patrimoines-naturels-a25772.html>

## L'origine du monde – Une histoire naturelle du sol à l'attention de ceux qui le piétinent

Éditeur : Actes Sud

Auteur : Marc-André Selosse

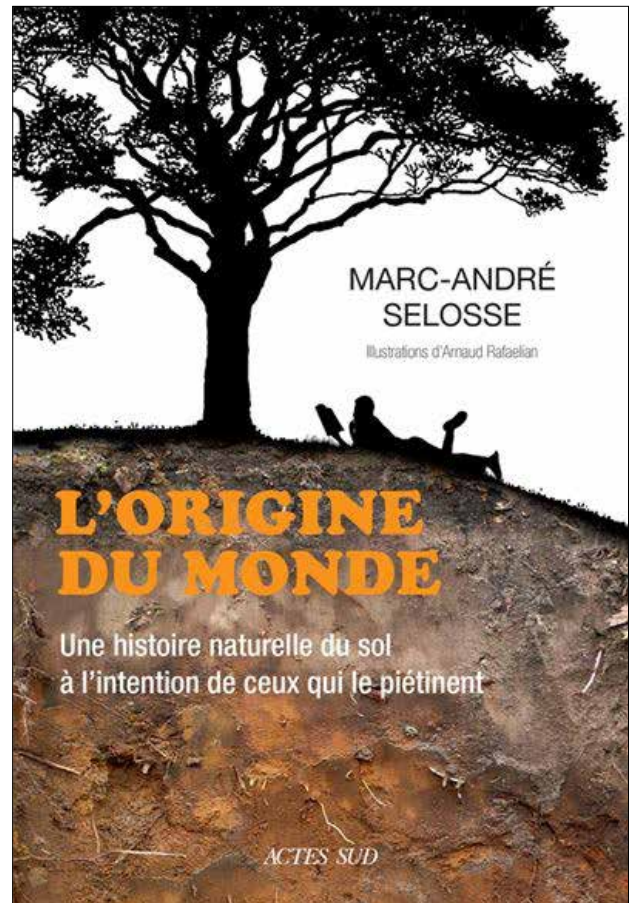
Parution : septembre 2021

Le sol est l'origine du monde, car il le porte, le nourrit et le protège.

Il est construit par sa biodiversité, qui représente 25 % des espèces connues. Il fourmille d'animaux et de microbes qui vivent et se nourrissent de façons incroyablement variées : cette diversité assure tout simplement le fonctionnement des écosystèmes terrestres. Le sol fait aussi la fertilité des océans, régule le cours des rivières et modifie le climat. C'est une puissante et étonnante construction du monde vivant.

Méconnaissant le sol, qui nous paraît opaque et sale, nous l'avons endommagé depuis des millénaires. Urbanisation, agricultures inadaptées, salinisation, pollution... l'empêchent d'assurer ses services inestimables et il disparaît sous nos yeux par érosion.

Marc-André Selosse nous invite à un magnifique périple souterrain, accessible à tous, entre les composants du sol et sa vie débordante. Il nous fait découvrir la partie souterraine et méconnue des plantes. Enfin, il conclut avec optimisme sur les gestes grâce auxquels nous transmettrons des sols intacts aux générations futures. Car ceux-ci peuvent devenir des outils de développement durable.



*L'auteur nous raconte simplement le sol et éclaire de nombreuses observations banales. En comprenant ce sol que nous piétons, nous retisserons notre lien perdu au monde naturel.*

### Expérience(s) de paysage

Tous les mois, la Fédération Française du Paysage donne carte blanche à un paysagiste, une agence, un acteur du paysage et du territoire, un groupement ou une personnalité qualifié lors d'une conférence filmée et mise en ligne. À la fois boîte à outils du projet de paysage, témoin vivant des travaux du paysagiste et forum ouvert sur la diversité des pratiques, le cycle « Expérience (s) de Paysage » constitue une mémoire vivante de la profession de paysagiste.

Vous pouvez retrouver les liens vidéos de ces rencontres sur le site de la FFP à l'adresse suivante :

<https://www.f-f-p.org/experiences-de-paysage/>

### Des webinaires sur Facebook Watch

Les animations organisées par la fédération française du paysage « expériences de paysage » sont maintenant disponibles sur Facebook Watch. Une des dernières sessions qui s'est tenue le 29 janvier dernier au pavillon de l'Arsenal était une confé-

rence autour de Frederick Law Olmsted, célèbre architecte paysagiste américain du XIX<sup>e</sup> siècle, à l'occasion de la sortie d'un ouvrage qui lui est dédié (voir ci-dessous).

À revoir via le lien suivant :

[https://fb.watch/aU\\_11dTMsx/](https://fb.watch/aU_11dTMsx/)

## Frederick Law Olmsted - Architecte du paysage

Édition : La Villette Editions

Autrice : Catherine Maumi

Parution : novembre 2021



Connu principalement pour sa conception du Central Park à New York, Frederick Law Olmsted est un architecte du paysage, homme engagé et penseur du progrès à l'époque où l'industrialisation transforme profondément la structure des villes et le rapport de l'homme à la nature.

L'œuvre paysagère d'Olmsted ne se limite pas à New York: elle a marqué le paysage américain. Grand observateur, civilisateur préoccupé par les questions sociales, Olmsted consacre son existence à défendre l'idée d'une vie meilleure et plus juste notamment pour les plus démunis. La nature y joue un rôle important. La question du parc est avant tout pour lui une question sociale : le parc est conçu pour « civiliser » la population des villes,

la rendre plus apaisée en lui donnant un meilleur cadre de vie.

## Trait d'Agence



La Fédération Nationale des Agences d'Urbanisme (FNAU) a publié à l'automne 2021 « Trait d'Agence », un supplément au n° 123 de Trait Urbain sous le titre « Cohabitions ! »

Parmi les articles, un concerne la politique des grands parcs toulousains. D'autres articles traitent des questions de paysage, de la place de la biodiversité dans les agglomérations.

Ce supplément est téléchargeable ici :

<https://www.aua-toulouse.org/wp-content/uploads/2022/02/ta-39-bd.pdf>

## Signé PAP n° 53 « Élus locaux et paysages », un thème au fort potentiel de développement

Une première lecture de l'enquête du CGEDD, parue en décembre 2021.

<http://www.paysages-apres-petrole.org/wp-content/uploads/2021/12/ARTICLE-53-Collectif-Pap.pdf>

## Signé PAP n°54 – La redécouverte d'un tourisme culturel et de proximité, un atout bas carbone. En relisant Hassan Zaoual

La confrontation de la question du tourisme et de son empreinte carbone.

[http://www.paysages-apres-petrole.org/wp-content/uploads/2022/01/ARTICLE-54-Collectif-Pap\\_RG\\_.pdf](http://www.paysages-apres-petrole.org/wp-content/uploads/2022/01/ARTICLE-54-Collectif-Pap_RG_.pdf)

### Nœud PAP

Depuis fin 2020, le collectif PAP publie une synthèse de ses activités au travers d'un bulletin d'information trimestriel «Nœud PAP». Vous pouvez retrouver les différents numéros ici :

<http://www.paysages-apres-petrole.org/noeudpap/>

### Fascicule 35, suites

Nous en parlions dans le dernier numéro, le fascicule 35, ce référentiel technique pour les aménagements paysagers est dorénavant incontournable. Les professionnels des entreprises de paysage (UNEP) ont ainsi organisé le 14 janvier dernier un webinaire d'échanges qui a permis d'évoquer toutes les questions relatives à ce document.

Une page de leur site permet de revoir cette table ronde ainsi que celle de présentation de novembre 2020. En outre, plusieurs documents sont téléchargeables, notamment les réponses aux questions du dernier webinaire.

À retrouver ici :

<https://www.lesentreprisesdupaysage.fr/fascicule-35/>

## La ville, matière vivante - L'AUC, Grand Prix de l'urbanisme

Éditeur : Parenthèse

Auteur : Ariella Masboungi, Antoine Petitjean

Parution : janvier 2022

Matière vivante, la ville en mouvement ne doit se laisser enfermer ni par les carcans juridiques, réglementaires ou financiers ni par les pensées dominantes d'une époque contemporaine exposée à moult turbulences. Accompagner plutôt qu'imposer l'évolution d'un lieu, s'inspirer de la vitalité de ses habitants et aborder l'architecture par l'observation minutieuse des usages jusqu'à l'échelle de la métropole : autant de constantes pour l'AUC, équipe lauréate du Grand Prix de l'urbanisme 2021...

Le parcours du collectif AUC révèle un art certain pour réinventer des territoires abîmés, imaginer

des formes urbaines conciliant densité et qualité du cadre de vie, et proposer de nouveaux « communs » notamment en révélant le potentiel des rez-de-chaussée et des espaces publics. Les réalisations de cette équipe démontrent une capacité à proposer de nouvelles formes d'habitat en cohérence avec les défis sociaux et environnementaux de notre époque. L'agence AUC se distingue par une intelligence des situations, pour lesquelles elle propose des solutions opérationnelles sur mesure, adaptables et créatives.

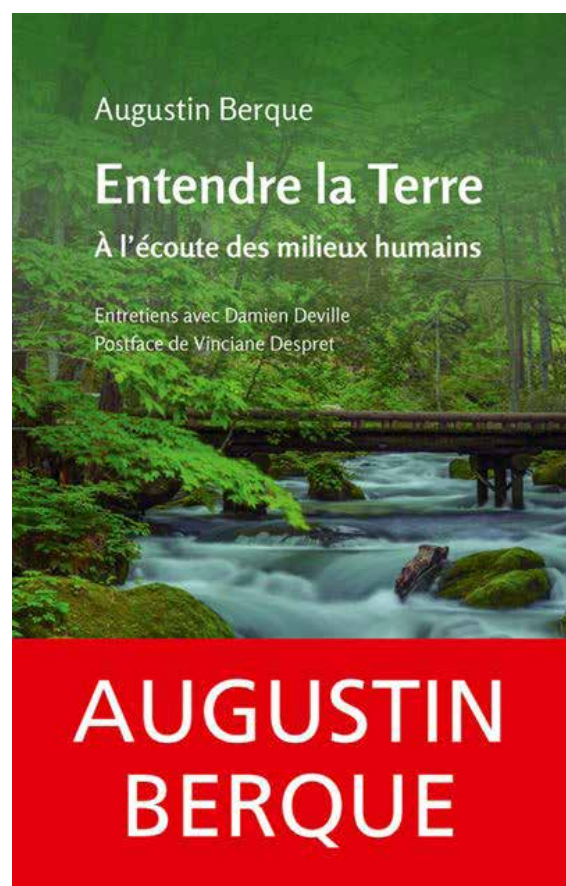
Laurent Davezies, économiste urbain, et l'agence TVK sont également nominés eu égard à la qualité de leurs travaux et présentés dans ce document.

## Entendre la Terre – À l'écoute des milieux humains

Éditeur : Le Pommier

Auteurs : Augustin Berque, Damien Deville

Parution : janvier 2022



Augustin Berque est à la fois géographe, philosophe, grand orientaliste et traducteur. Ses pas, du Maroc au Japon, l'ont mené à prêter l'oreille à la façon dont les paysages se peuplent, à dire la singularité des mondes à partir de la multitude des liens qui les composent et qui font de nature et culture un cheminement commun. Ce livre est une invitation à entrer dans l'univers de ce passeur et

infatigable voyageur. Augustin Berque s'y raconte et montre comment son œuvre et sa vie se sont nourries mutuellement. « Un géographe, ça pense avec ses pieds », dit le mantra légué par l'un de ses maîtres à penser, autre façon de dire qu'il n'est de savoir que situé, éprouvé, habité. On y découvre ainsi un parcours d'intellectuel, les grands événements qui l'ont traversé. On y apprend surtout à penser par le milieu grâce à la mésologie, cette méthode qu'il a participé à forger, à même de raviver les liens que nous entretenons à l'autre, aux humains comme aux non-humains. Il invite enfin à habiter autrement la Terre en repensant territoires, architectures et démocraties.

## Projets de paysage n° 25: Sports et paysages – espaces, représentations, pratiques

*Sous la direction de Nathalie Carcaud et Hervé Davodeau*

C'est bien cette dimension paysagère qui fait la spécificité de la réflexion dans ce numéro de Projets de paysage et orientée autour de deux axes : le paysage-support des pratiques sportives afin de cibler la matérialité des espaces produits ou transformés par le sport, et le paysage-expérience pour questionner la relation sensible que nous entretenons avec les paysages au cours des activités sportives. Chacun des quinze articles qui ont été sélectionnés privilégie donc l'une ou l'autre de ces entrées.

<https://journals.openedition.org/paysage/24783>

## Commune frugale, la révolution du ménagement

*Éditeur : Actes Sud*

*Auteurs : Collectif*

*Parution : mars 2022*

Le mouvement pour une frugalité heureuse et créative, initié notamment par des architectes et des urbanistes, milite activement pour une refonte totale de notre rapport à l'aménagement du territoire qui, jusqu'à présent, dans une logique de croissance matérielle, a gaspillé une grande part des ressources naturelles du globe, détruisant par la même occasion la biodiversité et certaines communautés et cultures humaines. Il s'agit dès lors de sortir de cette logique productiviste de l'aménagement à tout-va des territoires pour promouvoir à l'inverse un ménagement prenant soin des ressources et des vivants, humains et non-humains. L'unité fondamentale de ce nouveau paradigme est la commune, échelle à laquelle les auteurs estiment que peut s'exprimer au mieux l'intelligence collective.



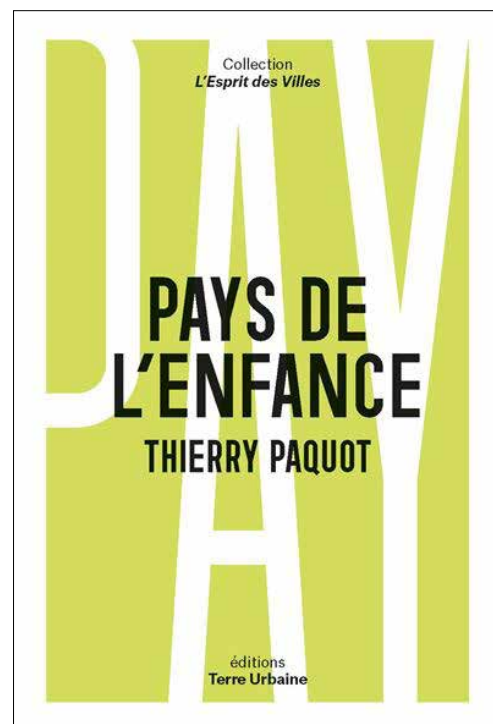
## Pays de l'enfance

*Éditeur : Terre urbaine*

*Collection : L'esprit des villes*

*Auteur : Thierry Paquot*

*Parution : janvier 2022*



Les enfants sont les grands oubliés de l'urbanisme et de l'architecture. Le « tout automobile » rend dangereux le moindre espace public, la cour de récréation n'est qu'un défouloir, les piteuses aires de

jeux standardisés évoquent des parkings où l'on assigne les petits! Sont-ils condamnés au confinement dans le logement familial avec comme seul horizon l'écran de leurs jeux vidéo ou de leurs smartphones ?

L'auteur mobilise aussi bien les analyses des pédagogues « novateurs » (Geddes, Montessori, Decroly, Dewey, Freinet...) que les récits de romancières et de romanciers auxquels il mêle ses propres souvenirs pour configurer ce royaume de l'enfance que nous portons tous en nous sans jamais vraiment le revendiquer...

## La ville compacte

Éditeur : Terra Nova

Auteurs : Marc-Olivier Padis, Hadrien Bajolle, Philippe Clergeau, Richard Trapitzine

Parution : février 2022 (uniquement en ligne)



Une fois n'est pas coutume, le document présenté ici constitue une réflexion du Think Tank « Terra Nova » sur les possibilités de développer des villes plus denses, limitant ainsi le développement de l'artificialisation des sols au détriment des espaces naturels, agricoles et forestiers. Une démarche en écho aux politiques publiques à l'œuvre, notamment le zéro artificialisation nette.

[https://drive.google.com/file/d/1RMHRLHee9dZwYTNk3zC5Dt/RxVWFHIF\\_/view](https://drive.google.com/file/d/1RMHRLHee9dZwYTNk3zC5Dt/RxVWFHIF_/view)

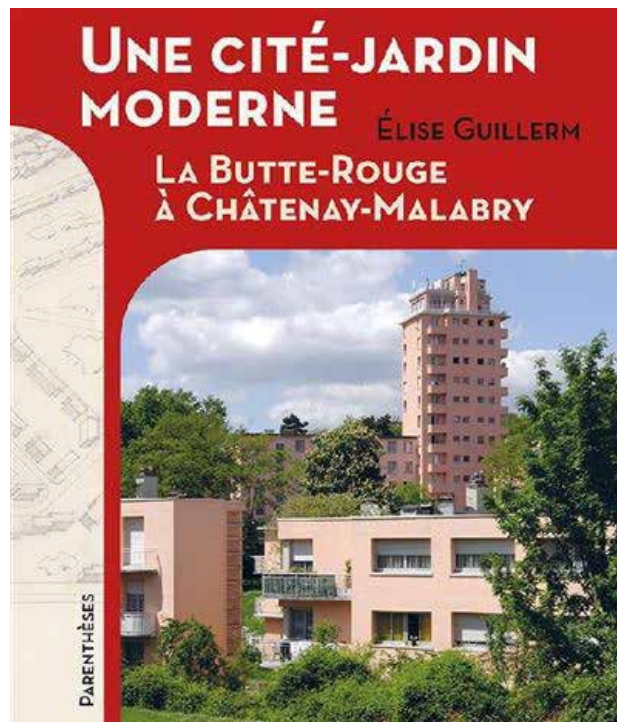
## Une cité-jardin moderne - La Butte Rouge à Châtenay-Malabry

Éditeur : Parenthèses

Collection : Architectures

Auteure : Élise Guillerm

Parution : février 2022



Parés d'un rose qui fait leur unité, les immeubles de la cité-jardin de la Butte-Rouge à Châtenay-Malabry se découpent sur le paysage verdoyant de la forêt de Verrières. Habitations de petite hauteur, « demi-lune » monumentale, « gratte-ciel » local, écoles, église... sont subtilement disposés selon les courbes du relief, au gré de l'espace laissé libre par des arbres séculaires.

Cet ensemble homogène érigé sur plusieurs décennies, très tôt labellisé « Patrimoine du xxe siècle », ne manque pas d'arguments pour revendiquer le statut de chef-d'œuvre de l'architecture moderne. Projeté au début du XX<sup>e</sup> siècle, il peut aussi se targuer d'être un témoin précieux et encore intact du mouvement européen des cités-jardins, porté par l'idéal d'un logement social de qualité.

Pour autant, faute d'une protection suffisante, l'ensemble de la Butte-Rouge est la cible de projets qui, menés à terme, anéantiraient toute sa cohérence architecturale et paysagère et, avec, sa vocation première. La pression foncière en région parisienne en aura-t-elle raison ?

Conçu comme un lieu de sauvegarde de l'histoire de la Butte-Rouge, ce livre monographique qui plaide en faveur d'une préservation fidèle du bâti,

souligne avec acuité les limites de l'action publique contre les dégâts de la spéculation immobilière et la banalisation des héritages récents. À sa façon, il appelle à ce que les icônes du logement social et collectif soient considérées en France comme de dignes empreintes de notre histoire architecturale, à défendre et à vivre.

## Projet Paysage(s)

Une nouvelle revue à l'initiative de la fédération française du paysage (FFP) et éditée par les éditions du Bionnay.

Pour ensemble concevoir, créer et fabriquer la ville et les territoires...

Dans chaque numéro, toute l'actualité de la filière paysage, des réalisations et des chantiers en cours, des rencontres et des portraits d'agence, des tribunes et des débats pour une vision prospective et partagée autour des projets et des enjeux du paysage, des dossiers techniques sur les solutions d'aménagements, des prescriptions sur les matériaux et les équipements...

Au cœur des thématiques: la nature en ville, le changement climatique et les îlots de chaleur urbains, la désimperméabilisation des sols et la gestion des eaux, les services écosystémiques et le bio-mimétisme, le développement durable et le lien social, la santé et le bien-être, les mobilités et la qualité de l'habitat...

Autant de sujets complexes, traités à différentes échelles et sur le temps long par les paysagistes concepteurs.

Le numéro 2 de cette revue est sorti en novembre dernier. Elle n'est disponible que sur abonnement auprès de l'éditeur et il est possible de la recevoir en format papier et numérique.

<https://www.placedupro.com/marques/les-editions-de-bionnay-1669>





### Directeur de publication

Patrick BERG

directeur régional de l'environnement, de l'aménagement et du logement Occitanie

### Comité de rédaction

Philippe LABAUME

Alain GUGLIEMMETTI

et le comité d'animation du Réseau Paysage Occitanie

### Contact :

Réseau Paysage Occitanie

[reseau-paysage.dreal-occitanie@developpement-durable.gouv.fr](mailto:reseau-paysage.dreal-occitanie@developpement-durable.gouv.fr)



Le Réseau Régional est co-piloté par la DREAL et l'Union Régionale des CAUE Occitanie.