

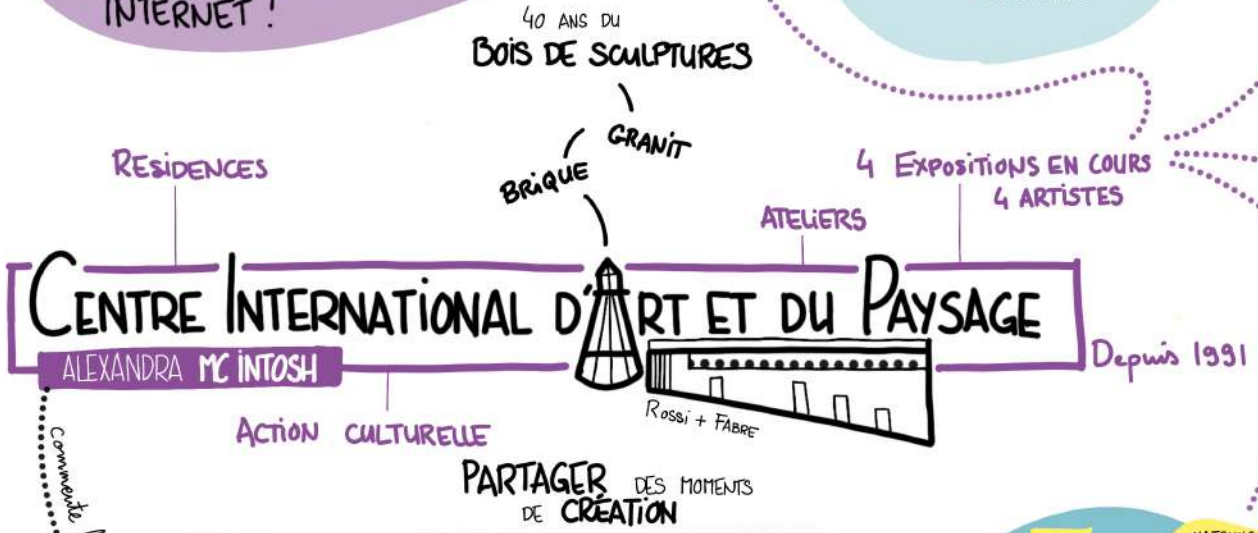
FILM
À RETROUVER
SUR LE SITE
INTERNET!

PRESENTATION
DU RÉSEAU

ITTAH YODA
Environnement immersif
éléments naturels

ILANIT ILOUZ
les dolines de
la mer morte
Sel

le rôle essentiel du castor
SUZANNE HUSKY



NATSUKO UCHINO
Ruchos
horizontales



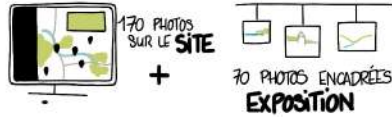
VISITE COMMENTÉE DU CIAP

UN OUTIL DE PAYSAGE

OPP + Plan
Paysage

LA PARTICIPATION
EN MILIEU RURAL...

= MÊME ANIMATION



dans les villages aussi

PARTICIPATIF


OBSERVATOIRE PHOTOGRAPHIQUE DU PAYSAGE DU PNR MILLEVACHES EN LIMOUSIN

FLORENCE LEPLÉ & CLAUDE BELIME *photographe*

chargée de mission

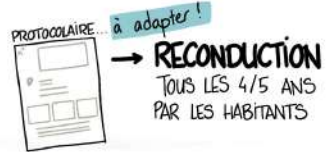
Un œil neuf sur
le territoire

ACCOMPAGNER LA MUTATION
DES PAYSAGES REMARQUABLES
& QUOTIDIENS



Le paysage est
un objet sensible

COMPLEXE
TRANSVERSAL
VARIABLE



AIDE À LA DÉCISION

un observatoire,
ça s'utilise!

ASSOCIER
LES VISIONS
ET ÇA S'ANIME RÉGULIÈREMENT!



et les pylônes,
on en parle?



AVEC DES HUMAINS,
C'EST BIEN!



Carte postale



Reconduction

MISE EN RÉCIT

Cahier des charges = 28 panneaux



Moins d'objets + de Nature...

plutôt travailler la SCULPTURE

IDENTIFIER L'ESPRIT DES LIEUX



RENTREZ DANS L'IDENTITÉ DU PAYSAGE PAR LA TOPONYMIE



LA LANDE DU PUY DE LACROIX

ALAIN FREYDET



Sous les pins



Conservatoire des espaces naturels de Nouvelle Aquitaine

LANDES & ZONES HUMIDES AUTOUR DU LAC DE VASSIVIÈRE

Site Natura 2000

GÉSTION DE LANDE PAR DU PÂTURAGE

risque de fermeture au niveau des arbutus



le paysage c'est du partage

ou le met ici le futur arbutus remarquable?



UNE SUCCESSION DE DIFFÉRENTES SCENES qui DEVIENNENT DES TEMPS...

...TEMPS DE LA CONFLUENCE

Réhabilitons l'esquisse!

LE PROJET SE NOURRIT DES MOTIFS DU SITE

TEMPS DU RUISSEAU



ADAPTATION DES AMÉNAGEMENTS AU FIL DU TEMPS...



LIRE OU NE PAS LIRE LES PANNEAUX ET SE LAISSER ABSORBER PAR LA VUE...

ECT...

TEMPS DE LA LANDE HUMIDE



Une rappelle quelqu'un lui

UN SITE DU CONSERVATOIRE DU LITTORAL



VASSIVIÈRE 2023 JOURNÉE ANNUELLE DU



SYNTHÈSE GRAPHIQUE PAR SIMPLEXX

Schéma des intentions paysagères

LIEN ENTRE ÉTUDES & PROJETS

ÉLOIGNER AU MAX. LE STATIONNEMENT

PERDU PUIS RETROUVÉ

Grâce au réseau!



On le garde aussi, celui qui est tout l'ordure!

UTILISER LE MOTIF DES GRUMES



EXPERIMENTER LA TEXTURE DU SOL



LE PONT DE SENOUEIX

NICOLAS BESSE & PAULINE GILLET

PLUTÔT QUE S'EXTRAIRE DU PAYSAGE

RÉSIDENCE

POUR AVOIR DU TEMPS

Effacement du superflu

TRAVAIL PAR LE CROQUIS

USAGES?

MOBILIER AMÉNAGEMENT

INFORMATIONS

C'est difficile de faire accepter les nouveaux usages...



Pour moi et mes moutons, ça fonctionne!

OUVRIR DES FENÊTRES QUAND ON PEUT



UN POINT DE DÉPART POUR LA DÉCOUVERTE DU PAYSAGE...



1 fosse pour limiter les stationnements

BEAUCOUP DE TENSIONS TOUT AU LONG DU PROCESSUS

LE PÂTURAGE EST FAVORABLE À LA BIODIVERSITÉ



SITE NATURA 2000 VALLÉE DU THAURION

VASSIVIÈRE 2023 JOURNÉE ANNUELLE DU



SYNTHÈSE GRAPHIQUE PAR SIMPLEXX