

Sommaire

- Actualité du Réseau Paysage
- Actualité des autres réseaux
- Flash actualité
- Zoom sur...
- Animation, manifestation colloque...
- À lire, à voir, à découvrir...

Flash actualité

Appel à projet plan de paysage 2024

Le nouvel appel à projet plan de paysage 2024 a été lancé le 20 février dernier. La remontée des candidatures est prévue pour au plus tard le 20 juin.

Grande nouveauté pour ce millésime, outre les plans de paysage « classiques » et « de transition énergétique » (aidés par l'ADEME), une nouvelle catégorie est instituée avec des plans de paysage « biodiversité » qui seront accompagnés par l'Office Français de la Biodiversité (OFB).

À noter que l'ensemble des enveloppes de subventions dévolues à cet outil représente au total la mobilisation de plus de 1 million d'euros.

Pour les territoires intéressés, nous vous invitons à consulter l'appel à projet ici :

appel à projet — information.

La DREAL Occitanie reste aussi à votre disposition pour plus d'information à l'adresse courriel suivante, laquelle servira aussi au dépôt des candidatures :

courriel contact

Le mot du directeur régional

Dès ses premiers mois (janvier et février), le nouveau site internet du réseau paysage est un vrai succès, avec plus de 190 visiteurs uniques en janvier et près de 170 en février, contribuant ainsi à mettre à l'honneur les paysages en Occitanie. Si une écrasante majorité des internautes réside en France, quelques-uns viennent d'autres pays, à commencer par les États-Unis et la Chine.

Ceci nous encourage à poursuivre la diffusion de nos actions et productions, comme vous pourrez le découvrir dans ce numéro.

Le 11 juin prochain, sera organisé, sous l'égide de la DREAL, un séminaire avec pour thème « Habiter les paysages, vers la planification écologique ». Il s'agira d'échanger autour de la question des transformations des manières d'habiter en Occitanie, que ce soit en milieu urbain, périurbain ou rural, en s'appuyant sur le paysage et le cadre de vie.

Enfin, le prochain paysage-info, le numéro 50, sera l'occasion de fêter les 20 ans du réseau et de revenir sur quelques faits marquants qui ont jalonné cette épopée.

Encore une année qui s'annonce riche d'activités autour du paysage.

Bonne lecture

Le directeur régional
Patrick BERG

Actualité du Réseau Paysage Occitanie

Le site internet dédié au réseau est pleinement fonctionnel

Le nouveau site internet du réseau, fonctionnel depuis décembre dernier, est régulièrement enrichi des actions menées depuis près de 20 ans. Ainsi, vous pouvez retrouver maintenant toutes les publications des paysage-info (depuis le n° 1), les douze dossiers du réseau, ainsi que les informations résultant de la plupart des journées d'animations (journées observatoires et journées thématiques d'échanges).

Ces éléments sont complétés par des publications qui révèlent la richesse des démarches paysagères en Occitanie, en lien avec le réseau.

Le site internet du réseau Paysage Occitanie : <http://www.reseau-paysage-occitanie.fr/>

N'hésitez pas à le consulter régulièrement pour profiter des nouveautés régulièrement mises en ligne. Nous restons aussi à votre écoute si vous voulez partager une information : *courriel de contact.*

Rencontres du réseau programmées en 2024

Plusieurs journées thématiques d'échange sont programmées pour l'année 2024.

Une première journée est programmée semaine 20 (14 ou 16 mai 2024) sur le thème de la revitalisation des paysages autour d'une halte ferroviaire délaissée. Le site de réflexion sera celui de Cintegabelle, en Haute-Garonne. Cette journée est organisée par l'université Jean Jaurès de Toulouse.

Une seconde journée est programmée le 3 juin 2024 avec pour thème « L'eau dans les projets d'espaces publics ». Elle est organisée par le CAUE de l'Ariège et se déroulera sur Pamiers et ses environs. Le programme est en cours de finalisation.

Un autre évènement est prévu début septembre, les 5 et 6 septembre, une des deux journées étant spécifiquement dédiée à des visites sur site. Le thème retenu concerne « Les matériaux naturels dans la construction des paysages ». Cette manifestation sera organisée conjointement par l'université Paul Valéry et l'École d'architecture de Montpellier, avec le soutien de la Fondation du Patrimoine se déroulera dans les Pyrénées-Orientales.

Au dernier trimestre, l'université Paul Valéry de Montpellier s'intéressera les 7 et 8 novembre aux « lagunes méditerranéennes », sur deux espaces typique du littoral méditerranéen, d'une part une lagune dans l'Hérault et une lagune sur le Roussillon.

Pour chacune de ces rencontres, une information sera diffusée sur le site internet et une information particulière sera diffusée via notre liste de diffusion. L'inscription se fera en ligne sur le site du réseau.

Grands équipements structurants, usages et fabriques du paysage urbain - 24 mai 2022 à Montpellier (Hérault)

Le compte-rendu de cette journée est enfin disponible et téléchargeable sur le site internet. Les captations vidéo réalisées durant la matinée seront également bientôt disponibles.

<https://www.reseau-paysage-occitanie.fr/evenement/jte-2022-01/>

« Le paysage comme médiation » – Agriculture et biodiversité – 29 septembre 2023 au Mas-Saint-Chély (Lozère)

Le compte-rendu de cette journée est enfin disponible et téléchargeable sur le site internet. Les captations vidéo réalisées durant la matinée sont visualisables au travers de liens « Vimeo » inclus dans ce document.

<https://www.reseau-paysage-occitanie.fr/evenement/jte-2023-01/>

Séminaire paysage 2024 – 11 juin 2024 – Narbo Via

« Habiter les paysages, vers la planification écologique »

La décarbonation des activités, la préservation de la biodiversité et la gestion des ressources constituent

le socle de la planification écologique. À l'heure de la mobilisation des territoires pour fixer leurs objectifs, comment accompagner une transformation des manières d'habiter, en s'appuyant sur le paysage et le cadre de vie ?



Ce séminaire s'inscrit dans la continuité du séminaire organisé en 2023 par la DREAL Occitanie qui interrogeait la démarche paysagère pour l'adaptation des territoires face au changement climatique au sein des 3 grands ensembles paysagers des plaines de l'Adour et de la Garonne, du littoral et son arrière-pays, et celui des montagnes et contreforts.

Il s'agit, pour l'édition 2024, d'échanger sur l'évolution des tissus urbanisés à travers l'approche paysagère, pour répondre aux enjeux de la planification écologique: L'atténuation du réchauffement climatique, l'adaptation aux conséquences inévitables du réchauffement, la préservation et la restauration de la biodiversité, la préservation des ressources, la réduction des pollutions qui impactent la santé.

Comment accompagner l'adaptation au changement climatique et la préservation des ressources par des projets urbains sobres et adaptés à leur territoire? Comment contribuer à la qualité du cadre de vie en croisant les perceptions des acteurs et des habitants? Comment favoriser santé et biodiversité en plaçant l'eau et la nature au cœur des projets urbains?

Si vous êtes intéressé par le sujet, réservez la date du 11 juin prochain. Le nombre de places est limité à 190 personnes. Les inscriptions seront ouvertes prochainement.

Projet de plaquette n° 5 sur la gestion et l'aménagement des sites et espaces naturels non protégés

Les paysages «naturels» sont des espaces de ressourcement contribuant au bien-être des populations. La recherche du contact direct avec une «nature préservée», l'attrait pour les curiosités naturelles, la cueillette de végétaux, ou encore le besoin de se rafraîchir en période estivale amènent un nombre croissant de visiteurs à fréquenter les paysages agricoles ou naturels, qu'ils soient protégés ou considérés comme plus ordinaires. Ce développement des activités de pleine nature conduit à une sur-fréquentation de sites qui peut s'accompagner de conflits d'usages avec les propriétaires ou les exploitants / acteurs traditionnels des lieux.

L'objet de la publication est d'une part de sensibiliser les collectivités à ce sujet et d'autre part de proposer une démarche concrète d'intervention fondée sur le paysage. L'objectif est tout à la

fois de protéger des sites sensibles ouverts au public, en orientant les usages et les pratiques et de les gérer durablement.

Un groupe de travail s'est constitué entre la DREAL et les CAUE d'Occitanie en vue d'élaborer ce document au cours de l'année 2024.

Actualité des autres Réseaux

(En)quête de paysages - La prise en compte du vécu des habitants, un levier pour la transition écologique



JOURNÉE RÉGIONALE DES PAYSAGES

16 AVRIL 2024
MORLAIX



L'État, la Région Bretagne et l'Observatoire de l'Environnement en Bretagne vous invitent à la prochaine journée régionale des paysages qui se tiendra le mardi 16 avril 2024 de 9h30 à 16h30 au SEW à Morlaix - 39^{ter} Quai de Léon.

Paroles d'élus et de professionnels, forum, atelier hors les murs... Le programme détaillé et le formulaire d'inscription seront disponibles en mars.

Si vous êtes dans le secteur et intéressés par les paysages, réservez dès maintenant cette date!

Zoom sur...

Quelques revues actuelles sur le paysage

Nous vous proposons ici de faire un petit tour des principales revues existantes traitant du paysage, que ce soient des revues numériques, souvent gratuites ou d'autres sous format papier et payantes. Ce panel n'est évidemment pas exhaustif, mais il fait état des principales publications.

Signé PAP



Le Collectif Paysages de l'Après-pétrole diffuse chaque mois un article constructif pour que chacun puisse contribuer à la transition de nos manières de vivre et d'aménager les territoires. Son comité éditorial sollicite les membres du collectif et ses partenaires pour proposer des sujets et des réflexions issues de leurs expériences de terrain. Ces articles « Signés PAP » périodiques permettent d'approfondir le débat et de faciliter la diffusion des initiatives conduites par les territoires. Retrouvez ci-dessous tous les « Signés PAP » !

<http://www.paysages-apres-petrole.org/articles-signes-pap/>

Projets de paysage. Revue scientifique sur la conception et l'aménagement de l'espace



Projets de paysage est une revue scientifique fondée en 2008. Elle se consacre aux questions émer-

gentes de la recherche en paysage et de l'action en ce domaine. À raison de deux livraisons annuelles, la revue s'adresse aux chercheurs et praticiens. Elle est éditée par les écoles nationales supérieures de paysage françaises (ENSAP Bordeaux, ENSAP Lille, ENSP Versailles-Marseille, INSA Centre Val de Loire/École de la nature et du paysage Blois, Institut Agro Rennes-Angers).

Cette revue est entièrement numérique.

<https://journals.openedition.org/paysage/>

Openfiel, revue ouverte sur le paysage



Openfield est une revue en ligne dont le premier numéro a été diffusée en 2013 et qui s'adresse à tous ceux qui de près ou de loin s'intéressent au paysage. Elle se veut être sous cette forme un espace de publications, en accès libre, lié aux questions de paysage et aux pratiques de ceux qui le façonnent (paysagistes, urbanistes, usagers, etc.).

Elle s'inscrit dans une orientation résolument généraliste. Elle est pensée comme un espace public critique et indépendant.

Elle se construit essentiellement sur des contributions de la jeune génération de paysagistes et cherche à la rendre visible au travers d'articles, d'entretiens ou encore de récits.

<https://www.revue-openfield.net/>

Projet Paysage(s), révéler, concevoir, fabriquer la ville et les territoires



Cette revue accompagne les collectivités locales et les élus dans la conception, la réalisation et la gestion des aménagements urbains. Elle propose des analyses sur les dossiers d'actualité, des conseils pratiques pour la gestion des espaces publics, des espaces verts et des partages d'expérience. Face à l'urbanisation, au réchauffement climatique, à la nécessaire gestion des sols et des eaux...le pay-


sage est la solution pour gérer l'espace public dans toutes ses dimensions !

Au sommaire : actualités, conjoncture, technique, gestion, chantiers, mobilier urbain, aires de jeux, génie végétal, arbre en ville, éclairage, matériels, gestion de l'eau, parcs & jardins...

C'est une revue payante bisannuelle, sous format papier et numérique.

<https://projet-paysages.com/>

Les carnets du paysage



Fruits d'une coédition entre l'École nationale supérieure de paysage de Versailles et les éditions Actes Sud, Les Carnets du paysage sont aujourd'hui la principale revue française consacrée exclusivement au paysage.


Dans un contexte d'affirmation des enjeux sociaux liés à la qualité des cadres de vie, de renouvellement des théories et des pratiques paysagères, comme de développement des formations universitaires dédiées au paysage, la revue se tourne aussi largement et aussi précisément que possible vers les réalisations, les idées, les œuvres et les projets consacrés au paysage, en France et à l'étranger. Son approche résolument pluridisciplinaire lui fait explorer les savoirs et les pratiques de la conception en même temps que les apports provenant des sciences humaines, de la littérature et des arts.

Ouverte au dialogue et à la confrontation, elle se veut le témoin critique de la transformation des cultures paysagères contemporaines.

« Les Carnets du paysage » sont disponibles en librairie et par abonnement.

<https://www.actes-sud.fr/recherche/catalogue/collection/1561?keys=>

Les Cahiers de l'École de Blois



Les Cahiers de l'École de Blois, édités par l'École de la nature et du paysage de Blois (Insa Centre-Val de Loire), paraissent une fois par an. En associant des travaux de fin d'études des élèves aux contributions de praticiens, d'enseignants et d'artistes, chaque numéro de la revue propose une orientation de recherche, une piste à suivre et des idées à reprendre, plutôt qu'un état des lieux.

Une école au travail, donc, et non pas des « travaux d'école » ; des propositions, des idées, des réalisations, des notations, des essais : le cœur actif de cette revue, avec ce que cela peut comporter de brouillon, de provisoire, d'imparfait. Autour de ce noyau, la contribution des « visiteurs » paysagistes, scientifiques, auteurs de divers horizons et écrivains, dessinateurs ou photographes dont les travaux correspondent à l'esprit de la revue.

Les n° 6 à 21 des Cahiers, édités et diffusés en coopération avec les Éditions de La Villette, sont disponibles en librairie.

<https://www.cahiers-ecole-de-blois.fr>

Animations, manifestations, colloques, appel à projets

Les chemins de Compostelle, itinéraire culturel européen et patrimoine mondial : histoire, enjeux et perspectives - Colloque international 4 et 5 avril 2024 – Toulouse

Nous en parlions dans le paysage info n° 48. Vous pouvez désormais prendre connaissance du programme de ce séminaire au travers du premier lien et vous inscrire via le second lien.

https://www.chemins-compostelle.com/sites/default/files/fichiers/docs/compostelle_programme_14.02_0.pdf

<https://www.compostelle-lecolloque.org/>

Lancement de « Territoire engagé pour la nature (TEN) » 2024



L'objectif du programme TEN en Occitanie est d'encourager chaque collectivité, à son niveau, à un réel engagement en faveur de la biodiversité. L'Agence Régionale de la Biodiversité Occitanie est en charge du déploiement de TEN dans la région. Ses partenaires pilotes de la démarche en Occitanie sont la Région Occitanie, l'OFB, la DREAL, les Agences de l'eau Adour-Garonne et Rhône-Méditerranée-Corse. Les collectivités (communes ou EPCI) ont jusqu'au 1^{er} juillet 2024 pour déposer leur dossier.

<https://www.arb-occitanie.fr/actualite/ouverture-ten-2024/>

Forum Alliance Nature & Adaptation - Eau et Biodiversité, faisons de nos territoires une solution pour le climat – 10-11 juin à Toulouse


Préserver et restaurer les écosystèmes contribue à accroître la résilience de nos territoires face aux effets du changement climatique. Les solutions d'adaptation fondées sur la nature font l'objet d'une attention croissante de la part de nombreux acteurs tels que les collectivités territoriales, l'Etat, les scientifiques, les entreprises, les associations...

Pour donner aux territoires les moyens de s'adapter, tout en produisant des bénéfices pour la biodiversité et en assurant le bien-être humain, l'OFB, l'agence de l'eau Adour-Garonne et l'ensemble des partenaires du projet Life ARTISAN les invitent à participer à un événement entièrement dédié aux élus locaux, aux agents des collectivités et à l'ensemble des acteurs.

Ce forum aura lieu au centre de congrès Pierre Baudis à Toulouse, les lundi 10 et mardi 11 juin prochains.

<https://www.ofb.gouv.fr/le-projet-life-integre-artisan/agenda-life-artisan/forum-alliance-nature-adaptation-eau-et>

Paysages In Marciac – 22 au 27 juillet 2024



Cette année, c'est une édition pour Renouer avec le vivant au travers de six journées thématiques : l'arbre et la forêt, les agricultures de demain, les villes fertiles, l'agriculture au féminin, le vivant... Une semaine pour fonder de nouvelles relations aux vivants : discuter des manières de faire société et d'habiter la Terre, de la partager, réfléchir nos rapports aux espèces, penser nos relations aux vivants et explorer de nouvelles voies possibles.

Au travers de balades, d'ateliers, de conférences, de spectacles... réapprenons la sensibilité des choses, de ce qui nous entoure, partageons et expérimentons les manières d'être en vie, cultivons des nouvelles idées et méthodes d'agroécologie et apprenons à vivre mieux !

Le programme sera bientôt en ligne sur le site dédié. Vous pouvez découvrir un bilan du festival 2023.

<https://paysages-in-marciac.fr/>

Concours national des entrées de villes



**CONCOURS
NATIONAL**
des entrées
de ville

La déambulation au travers du parc Raymond Erracaret jusqu'au bord de l'Echez et aux jardins familiaux a été l'occasion d'appréhender les thèmes de la nature en ville, des paysages du quotidien, des valeurs d'usage, des aménités...

Zones de transition, zones commerciales, zones d'activités, zones d'intermodalités intenses, interfaces entre urbain et rural, les entrées de villes concentrent de grands enjeux d'aménagement. L'objectif de ce concours est de récompenser les opérations qui ont fait des entrées et sorties de ville, bourgs, territoires et leurs franges, des lieux accueillant et de qualité. Les villes sont trop souvent abîmées par leurs entrées défigurées et marquées par une anarchie qui s'oppose aux efforts réalisés dans les centres-villes. Les franges urbaines s'étendent et entrent en concurrence avec les cœurs de ville, d'une part, et consomment des terres agricoles et des espaces naturels, d'autre part. Requalifier ces espaces, c'est l'opportunité de

les transformer en vue d'une meilleure qualité de vie.

La Fédération Patrimoine-Environnement et Sites & Cités remarquables de France, par ce concours, souhaite faire circuler les bons exemples et faire progresser au plan national la qualité de la conception et de l'aménagement de ces lieux.

Pour la session 2022-2023, le premier prix est revenu à la ville de Condom (Gers) pour son projet de « Réaménagement des Allées De Gaulle et leurs abords ».



Le jury a tenu à saluer ce projet de reconquête de l'espace public, qui parvient à se coupler à un projet urbain plus vaste et très complet. Qualitatif, il génère différentes échelles d'occupation sur le territoire intercommunal, des relations avec les associations, les commerçants de proximité, ce qui a permis à ce projet urbain de prendre corps socialement. Cette opération traverse toute la ville, et redynamise l'ensemble urbain. Les objectifs de retrouver des usages, d'activer l'espace public, de générer des interventions sur les logements, sont atteints.

<https://concours-entreesdeville.org/laureats/>

Rendez-vous aux jardins 31 mai, 1^{er} et 2 juin 2024 – Thème « Les cinq sens au jardin »



L'édition 2024 des rendez-vous aux jardins aura pour thème cette année les cinq sens au jardin. Pour cette 21^e édition, il s'agit de retrouver une approche multisensorielle des jardins, prémices d'une approche paysagère...

Vous pouvez trouver les premiers éléments de cette manifestation sur la page dédiée :

<https://rendezvousauxjardins.culture.gouv.fr/l-evenement/theme-2024>

Projets sur la restauration écologique en faveur de la biodiversité



Les Victoires du Paysage


L'Office français de la biodiversité (OFB) lance un nouvel appel à projets visant à identifier les actions qui seront soutenues grâce à la deuxième édition du jeu Mission Nature consacré à la biodiversité. La commercialisation de ce jeu par La Française des Jeux (FDJ) est prévue à l'automne 2024. Il permettra de reverser à l'OFB une enveloppe estimée à 5 à 10 millions d'euros, pour financer des projets de restauration écologique dans tous les territoires, dans l'Hexagone comme dans les Outre-mer.

Calendrier de l'appel à projets :

- Ouverture de l'appel à projets : 5 février 2024.
- Fin des dépôts des candidatures : le 24 mai 2024 à 23h59 (heure de Paris).
- Annonce des projets lauréats et démarrage de la contractualisation : au plus tard le 31 octobre 2024 (date indicative).

<https://www.ofb.gouv.fr/actualites/appel-projets-mission-nature-2024>

Prix Sites & Monuments « Allées d'arbres » et « Second œuvre »



Sites & Monuments lance la 9^e édition de ses Prix annuels :

- Le Prix « Allées d'arbres » a pour objectif d'encourager la préservation, le bon entretien et la récréation d'allées d'arbres, publiques ou privées, plantées le long de routes, de rues, de chemins ou de voies d'eau.

- Le Prix « Second œuvre » a pour vocation de promouvoir des actions de sauvegarde ou de restauration d'ouvrages de second œuvre (portes, fenêtres, ferronneries, enduits, peintures, dallages, parquets...).

Soutenus respectivement depuis leur création en 2016 par le ministère de la Transition écologique et par le ministère de la Culture, les Prix « Allées d'arbres » et « Second œuvre » sont ouverts à un large public : collectivités territoriales, associations, particuliers et professionnels. Calendrier de dépôt des dossiers :

Prix « Allées d'arbres » : 30 avril 2024

Prix « Second œuvre » : 31 mai 2024

<https://www.sitesetmonuments.org/edition-2024-prix-sites-monuments-alles-d-arbres>

Retours sur le colloque international « la beauté essentielle des allées d'arbres » du 19 au 21 novembre 2023 à Carcassonne (Aude)



Vous pouvez retrouver les exposés du séminaire de novembre dernier sur le site de l'association organisatrice, à la fois au travers des présentations et des séquences filmées.

Le livret des participants est disponible ici :

https://allees-avenues.eu/images/PPT_2023/livret_2023_final_opt.pdf

Les présentations et les vidéos sont disponibles ici :

<https://allees-avenues.eu/actions/colloques-internationaux/colloque-2023-les-alles-d-arbres-une-question-de-vie-la-beaute-essentielle-des-alles/programme-2023>

À lire, à voir, à découvrir

Accompagnement du CAUE du Tarn-et-Garonne pour la labellisation « Villes et Villages Fleuris »




Les nombreuses visites de communes et les riches échanges avec les élus et techniciens en charge de la gestion des espaces publics ont fait ressortir le besoin de clarifier et de mieux faire connaître la grille d'évaluation du label Villes et Villages fleuris en proposant, avec le Conseil départemental de Tarn-et-Garonne, une première rencontre en février 2023 à destination des techniciens.

En 2024, la thématique se précise et met les arbres à l'honneur. Augustin Bonnardot, Forestier-Arboriste au CAUE 77, accompagné de Charlotte Barré, Paysagiste conseillère au CAUE 82, y présentent les bonnes pratiques de gestion et les erreurs à éviter afin de préserver et renforcer la présence de ces alliés de nos communes.

<https://www.les-caue-occitanie.fr/tarn-et-garonne/accompagnement-pour-la-labellisation-villes-et-villages-fleuris>

Guide à la conception et l'intégration paysagère des bâtiments agricoles dans le Gers

Parution : novembre 2023



Les constructions agricoles jouent un rôle important et visible dans la composition du paysage rural. Même si elles répondent à des besoins fonctionnels et techniques, elles doivent également dialoguer en harmonie avec la topographie du site, les constructions qui sont déjà en place et la végétation qui les entoure.



Source domaine-cadets-gascogne.fr

Aussi le guide vise deux objectifs principaux :

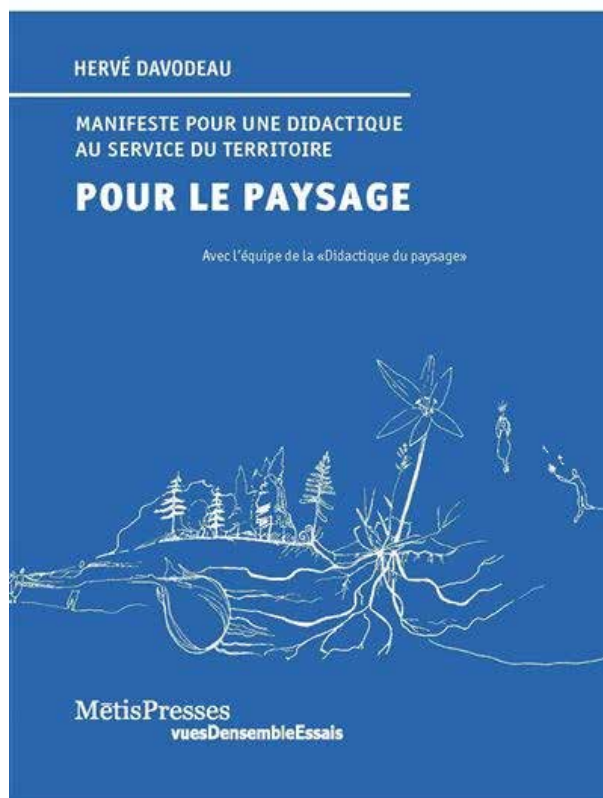
- D'une part, améliorer la qualité architecturale des bâtiments agricoles, car après la propagation de bâtiments commerciaux sans qualité aux abords des villes, nous assistons aujourd'hui à l'implantation de constructions agricoles standardisées et de grande dimension qui affectent les paysages du Gers ;
- D'autre part, bien les intégrer dans leur territoire, tant au niveau de leur implantation topographique qui devrait s'inscrire harmonieusement dans les vallonnements des paysages gersois, que dans la préservation ou la replantation d'une végétation locale aux abords.

Ce guide, réalisé par les services de l'État et le CAUE du Gers, est téléchargeable ici :

https://www.gers.gouv.fr/contenu/telechargement/39089/290885/file/2023-11-17_BATIMENTS%20AGRICOLEES.pdf

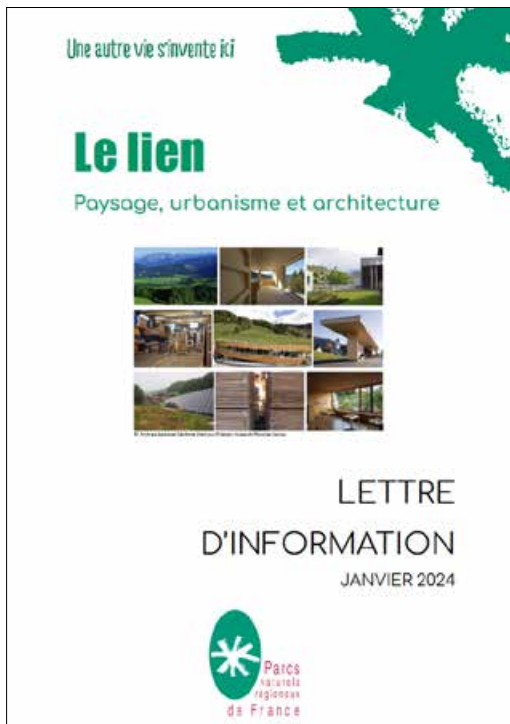
Pour le paysage - Manifeste pour une didactique au service du territoire

Édition : Metispress
Collection : Vues D'ensemble
Auteur : Hervé Davodeau
Parution : novembre 2023



Les territoires se transforment rapidement, les images de l'Anthropocène circulent sur tous les réseaux, mais le paysage est paradoxalement peu considéré dans les programmes scolaires et les discours politiques. Ce manifeste aspire à convaincre de l'importance de le « remettre au programme » et de l'actualiser dans le contexte créé par les nouveaux enjeux environnementaux, sociaux et démocratiques. Car le paysage est un levier puissant de questionnement du monde et de mise en débat de l'avenir des territoires. Alors que les « écoles du paysage » sont réduites aux rares cursus de l'enseignement supérieur diplômant les paysagistes, le but ici est d'ouvrir et de diffuser l'éducation avec le paysage à tous les niveaux et pour tous les publics, grâce à son potentiel pédagogique.

Webinaires du réseau aménagement du territoire de la fédération des PNR



Tous les mois et depuis 2020, la Fédération nationale des Parcs Naturels Régionaux propose un temps d'échanges sur les problématiques d'aménagement du territoire. Les comptes-rendus de ces échanges menés en visio-conférence sont mis à disposition librement. À découvrir sur leur site.

<https://www.parc-naturels-regionaux.fr/compte-rendu-des-webinaires-du-reseau-amenagement-du-territoire>

Par ailleurs, la Fédération a publié en janvier 2024 sa lettre d'information dans laquelle sont évoqués les webinaires et les rencontres de l'année 2023. C'est aussi l'occasion de présenter les premières formations envisagées dès le mois d'avril.

Enfin des liens sont proposés autour du paysage et des formations de la fédération.

<https://www.parc-naturels-regionaux.fr/mediatheque/ressources/le-lien-paysage-urbanisme-et-architecture-janvier-2024>

Signé PAP n° 71 Littoral en mouvement, l'approche paysagère du conservatoire du littoral pour les espaces naturels protégés

Auteur : Nathan Barthélémy
Parution : novembre 2023

Pour définir la vocation et les orientations de gestion des sites qu'il a acquis, le Conservatoire prend

en compte les qualités propres de ces sites, leur place dans le territoire et celle qu'ils occupent au sein du réseau des aires protégées.



Afin d'inscrire son action dans une échelle territoriale adéquate, le Conservatoire du littoral a repéré 147 unités littorales définies par des logiques biogéographiques et paysagères communes. Ce découpage typologique imaginé par l'établissement organise des entités dont l'homogénéité relative permet l'analyse opérationnelle des enjeux et pressions qui s'y exercent. Il offre un niveau de lecture et d'intervention pour que les parcelles du Conservatoire puissent s'intégrer de façon cohérente dans des projets de territoire plus vastes, tels que définis par les documents d'aménagement.

http://www.paysages-apres-petrole.org/wp-content/uploads/2023/12/ARTICLE-71-Collectif-Pap_NB.pdf

Signé PAP n° 72 Le paysage rural aura-t-il à nouveau le goût de notre assiette ?

Auteur : Philippe Pointereau
Parution : décembre 2023

Avant que les échanges ne se généralisent, voire ne deviennent la norme, les ruraux, souvent paysans, devaient tirer de leur territoire nourriture, matériaux et énergie. L'autoconsommation dominait. Des échanges existaient lors des foires.

On s'y procurait des biens venus d'ailleurs : du vin contre de la laine, des fromages contre du blé. Que ce soient les céréales, la pomme de terre, les fruits ou les animaux d'élevage, les productions étaient plus diversifiées et beaucoup mieux réparties qu'aujourd'hui sur le territoire.



Ce lien fort entre alimentation et paysage passe par des dimensions d'appropriation sensorielle et mémorielle qui composent autant d'expériences vécues. Le paysage est perçu et ressenti par ses habitants comme par ceux qui visitent un terroir donné. L'odeur du foin, le son émis par les cloches des vaches, la mosaïque de couleurs des vignes à l'automne constituent autant de moments d'émerveillement sensible. En s'esthétisant, le lien entre produit et paysage est intériorisé et devient alors symbolique, affectif et culturel. Il donne la mesure d'une incarnation vitale dont les contemporains aspirent à perpétuer l'enracinement.

http://www.paysages-apres-petrole.org/wp-content/uploads/2024/01/ARTICLE-72-Collectif-Pap_PP-1-1.pdf

Guide de l'insertion architecturale et paysagère des panneaux solaires



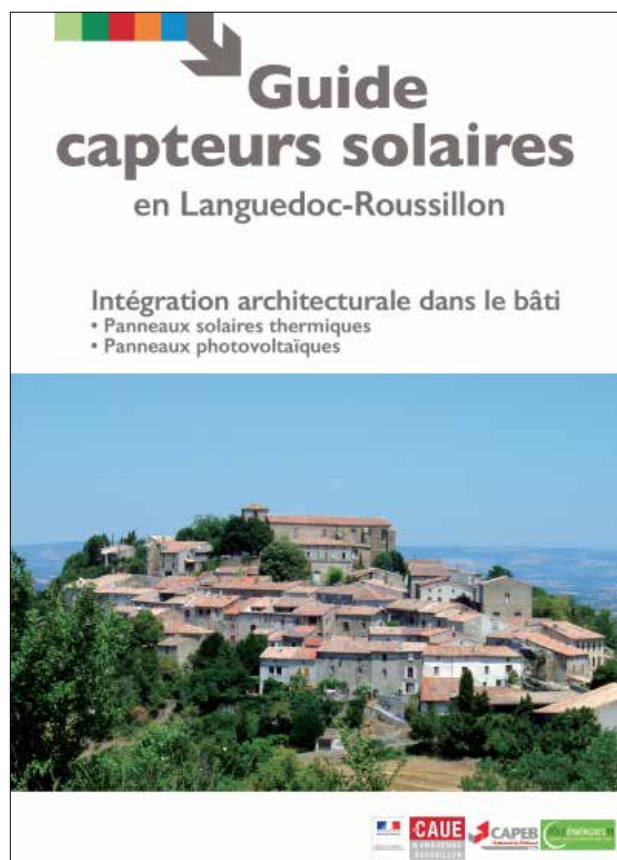
Dans le but de garantir une vision globale sur l'ensemble du territoire, conciliant les enjeux de transition énergétique et la protection du bâti et des paysages, il est apparu nécessaire de préciser les principes s'appliquant à ces installations. Ce guide propose donc des recommandations pour la bonne intégration architecturale et paysagère, des projets photovoltaïques sur bâti et au sol.

Ces recommandations sont issues de supports didactiques (fiche-conseils, vade-mecum, lignes directrices...) produits depuis une vingtaine d'années par les services territoriaux de l'État, organismes de conseil et établissements publics investis en faveur de la conciliation de ces politiques.

<https://www.culture.gouv.fr/Thematiques/Monuments-Sites/Ressources/Les-guides-guides-techniques-fascicules-et-manuels/Guide-de-l-insertion-architecturale-et-paysagere-des-panneaux-solaires>

La DRAC Occitanie envisage de développer une version régionale de ce guide, au travers des exemples concrets d'aménagements.

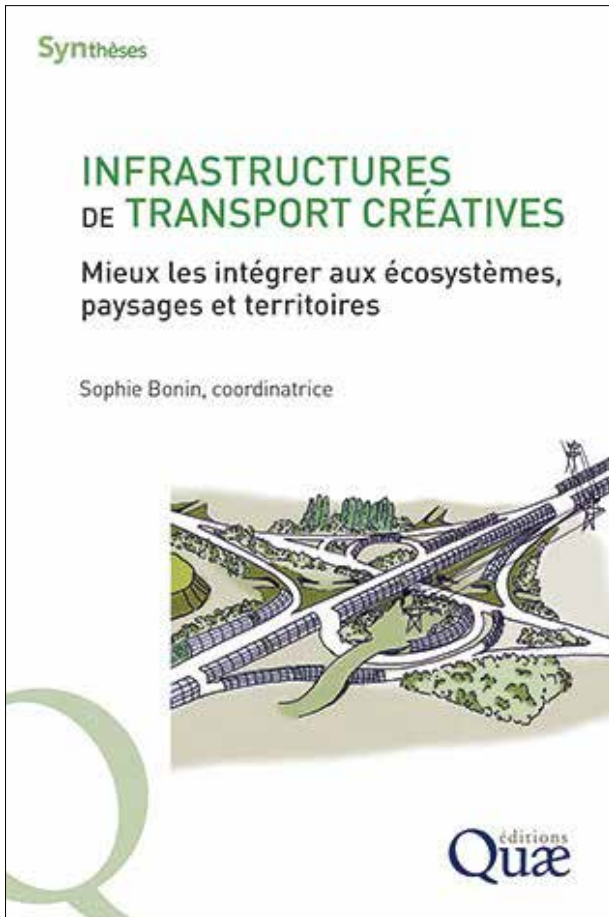
Pour mémoire, les CAUE d'Occitanie avaient déjà édité un guide sur les bonnes pratiques en matière d'installation de panneaux solaires en lien avec l'habitat en 2018.



<https://www.les-caue-occitanie.fr/publication/le-guide-des-capteurs-solaires>

Infrastructures de transport créatives - Mieux les intégrer aux écosystèmes, paysages et territoires

Édition : Quæ Éditions
Collection : Synthèse
Auteur : Sophie Bonin, coordinatrice
Parution : novembre 2023



Les infrastructures, de transport ou d'énergie — routes, autoroutes, voies ferrées ou navigables, lignes haute tension — ont été des marqueurs techniques, économiques et politiques majeurs du progrès. Mais les bouleversements du changement climatique et de l'érosion de la biodiversité, auxquels elles ont contribué, amènent à renverser les perspectives. Ces lignes majeures permettent, en effet, d'isoler ou de connecter des milieux, de générer de nouveaux rapports aux espaces, de créer des paysages.

Elles portent en elles des possibilités de transformation de nos modes de vie, de coopération entre acteurs, d'une relation plus positive entre les êtres vivants et les constructions humaines, avec en toile de fond l'enjeu de la décarbonation. En

mobilisant des recherches actives et créatives, le programme de recherche Ittecop (infrastructures terrestres de transport, territoires, écosystèmes et paysages) associe acteurs publics et privés en vue d'améliorer leurs actions et leurs connaissances sur ces sujets.

Destiné aux gestionnaires ou aménageurs des infrastructures, aux experts des administrations et bureaux d'étude, ainsi qu'aux étudiants et chercheurs, cet ouvrage examine comment les infrastructures contribuent à mobiliser les territoires autour d'enjeux environnementaux et étudie la possibilité d'une hybridation des savoirs et des pratiques entre sciences écologiques et sociales. Il se penche sur les outils politiques et leur critique, sur les procédures d'évaluation environnementale des projets, et sur la doctrine « éviter-réduire-compenser ». Enfin, les recherches sur les infrastructures sont envisagées comme participant au renouvellement de la gestion et de la conception de ces grands aménagements.

Un des chapitres concerne le canal du Midi et la problématique du chancre coloré du platane.

Ce document existe en format papier et peut être téléchargé gratuitement

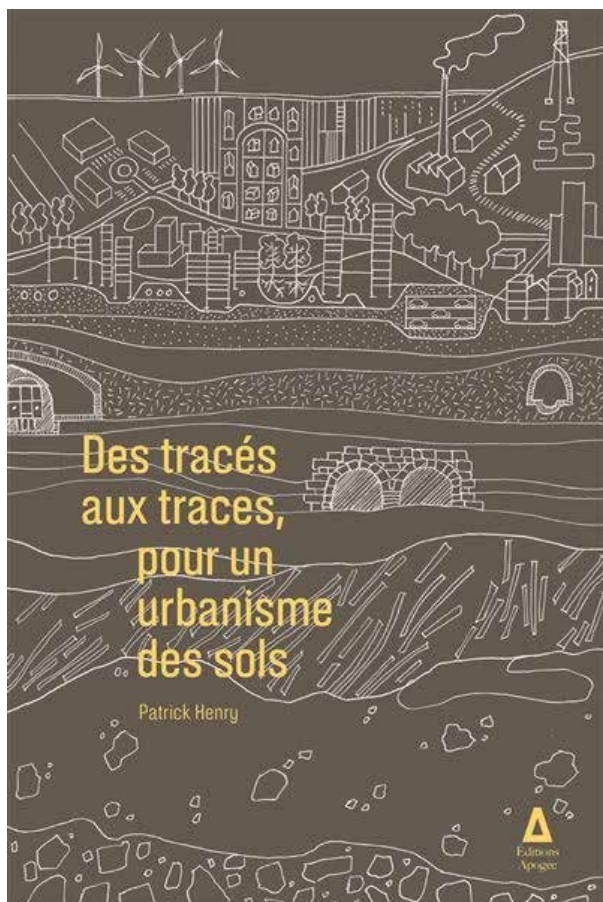
<https://www.quae.com/produit/1832/9782759238132/infrastructures-de-transport-creatives>

Des tracés aux traces

Édition : Apogée
Collection : urbanisme culturel
Auteur : Patrick Henry
Parution : janvier 2023

Les sols remontent en surface dans les débats sur l'aménagement de nos campagnes et de nos villes. Étalement urbain, disparition des terres agricoles, raréfaction des ressources, érosion de la biodiversité, pollutions sont autant de sujets d'actualité dans lesquels les sols jouent un rôle prépondérant, souvent à leur désavantage.

Cet ouvrage s'interroge sur ce que sont les sols et en particulier les sols urbains. Le rappel des alertes qui ont été émises au fil du temps éclaire la situation actuelle. Les débats sur l'objectif de Zéro artificialisation nette (ZAN) doivent-ils être compris comme une menace pour l'urbanisation ou au contraire une opportunité de rebattre les cartes ? La désimperméabilisation des sols n'est pas seulement une opération technique, elle est aussi une façon de considérer les sols pour ce qu'ils sont, de mieux les comprendre et d'aménager autrement.



L'histoire du projet urbain indique que des pistes existent afin d'imaginer de nouvelles formes urbaines pour enfin donner toute sa place à un urbanisme des sols.

Revue Urbanisme janvier-février 2024 « La clé des sols »

Les révolutions industrielles et agricoles, concomitantes au XVIII^e et XIX^e siècles, ont achevé de construire la conception « utilitariste » des sols, toujours dépendants des actions nécessaires du « génie » humain, et notamment de l'industrie chimique pour lutter contre les nuisibles ou augmenter les rendements. Tandis que les activités d'extraction, particulièrement des ressources énergétiques, engageaient l'humanité dans son histoire économique et diplomatique (entendre guerrière) contemporaine et dans l'anthropocène.

Depuis le début du XX^e siècle, le monde connaît le temps des villes, et l'urbanisation prométhéenne consomme et consomme les sols pour les artificialiser sans attention pour leurs qualités et fonctions nourricières et écosystémiques. Exposant l'humanité aux conséquences désormais bien connues.



Les crises climatiques et écologiques nous imposent de bifurquer sans délai pour construire de nouvelles modalités d'être à (et non sur) la planète. La pierre angulaire de cette bifurcation est, de toute évidence, le sol dans toutes ses dimensions fondamentales et essentielles à la vie sur terre. Mais changer nos conceptions des sols nous impose de rebrousser le chemin de l'histoire pour en faire une relecture critique sérieuse, qui prendra la forme d'un examen de conscience. Depuis nos sociétés contemporaines obsédées par le gain jusqu'à nos éventuels péchés originels.

Avis de tempête - Nature et culture dans un monde qui se réchauffe

Édition : La Fabrique Éditions

Auteur : Andreas Malm (Traduit de l'anglais par Nathan Le-grand)

Parution : octobre 2023

Dans un monde qui se dirige vers le chaos climatique, la nature est morte. Elle ne peut plus être séparée de la société. Tout n'est plus qu'un amalgame d'hybrides, où l'homme ne possède aucune puissance d'agir particulière qui le différencie de la matière morte. Mais est-ce vraiment le cas ? Dans cette polémique cinglante avec les philosophies néomatérialistes et celles du « tournant cultu-

rel» — dont Bruno Latour est la figure centrale –, Andreas Malm développe un contre-argument: dans un monde qui se réchauffe, la nature revient en force, et il est plus important que jamais de distinguer le naturel du social. C'est en attribuant aux humains une capacité d'action spécifique que la résistance devient concevable.



Ce livre pose des questions urgentes à l'heure où l'inaction climatique à l'échelle mondiale inquiète de plus en plus de gens: quel rôle doivent jouer la pensée théorique et la science dans la lutte contre le réchauffement mondial? Ce qui s'écrit aujourd'hui est-il à la hauteur du défi? Comment enfin réarmer conceptuellement un militantisme écologique à même de le relever?





Directeur de publication

Patrick BERG

directeur régional de l'environnement, de l'aménagement et du logement Occitanie

Comité de rédaction

Philippe LABAUME

Alain GUGLIEMMETTI

et le comité d'animation du Réseau Paysage Occitanie

Contact :

Réseau Paysage Occitanie

reseau-paysage.dreal-occitanie@developpement-durable.gouv.fr



Le Réseau Régional est co-piloté par la DREAL et l'Union Régionale des CAUE Occitanie.